

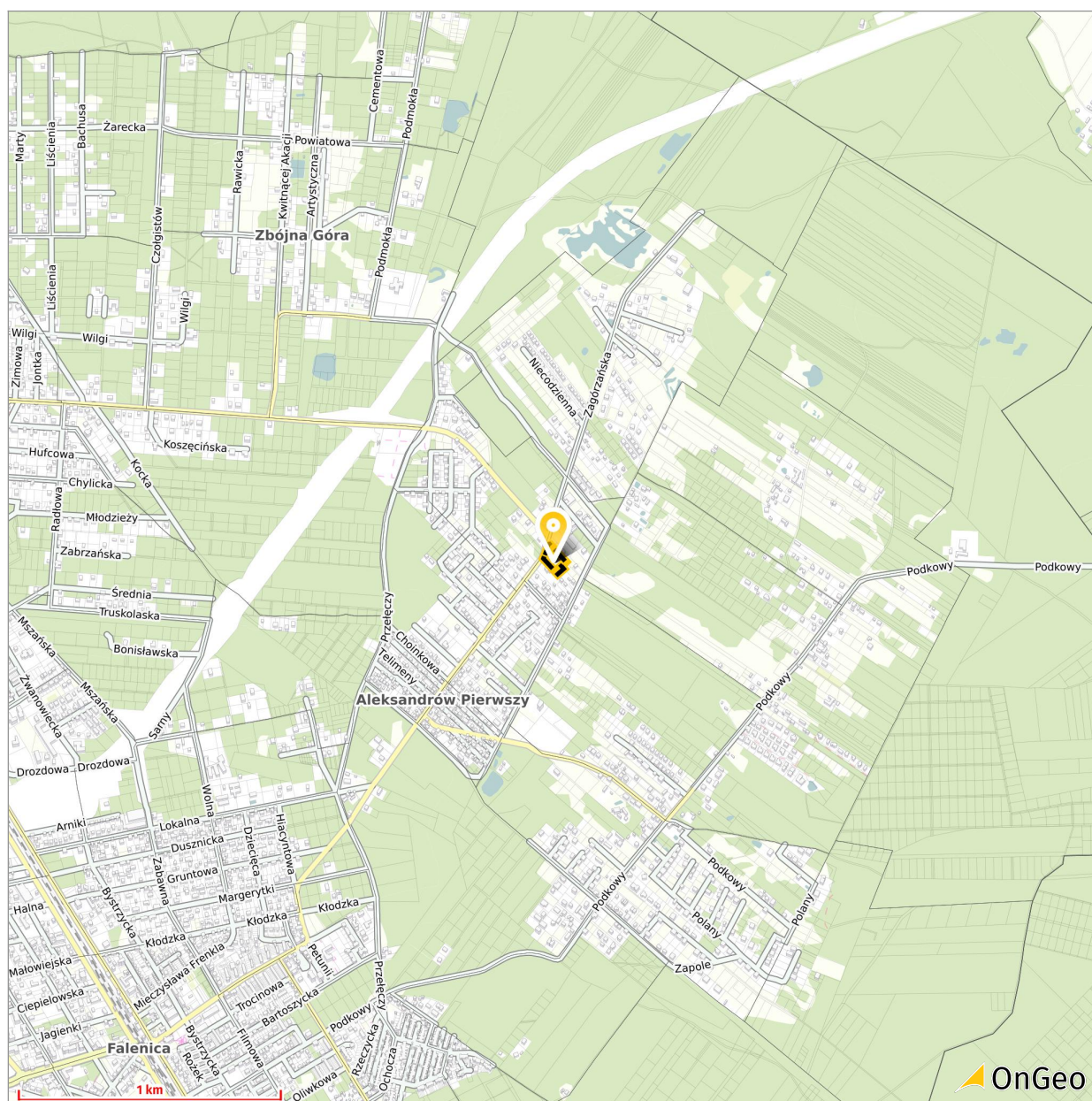
## Raport o terenie

0,48 ha, województwo: mazowieckie, powiat: Warszawa, gmina: Warszawa, jednostka ewidencyjna: WAWER, obręb: 3-15-05

obręb: 1505 działki: [36/2](#), [32/2](#)

Raport prezentuje przydatne, najbardziej prawdopodobne informacje dotyczące wybranego terenu. Informacje zawarte w raporcie mają charakter poglądowy i mogą różnić się od aktualnego stanu faktycznego. Przyczyną rozbieżności mogą być zmiany jakie zaszły pomiędzy datą zebrania danych, a chwilą wygenerowania raportu oraz dokładność danych. W celach orientacyjnych dla każdego zestawu danych podano przybliżoną datę aktualizacji danych oraz ich wiarygodność wynikającą z modelu jakości danych.

### Położenie nieruchomości [52°10'39" N 21°14'5" E](#)





## Lokalizacja i geometria terenu



### Parametry geometryczne terenu

Analiza przedstawia główne parametry geometryczne terenu.

Powierzchnia obliczona	4823 m <sup>2</sup>
obwód	308 m
długość	111 m
szerokość	55 m
współczynnik kształtu *	6.4

[Teren na interaktywnej mapie](#)

### Współrzędne punktów granicznych

Tabela przedstawia wykaz współrzędnych punktów granicznych w układzie WGS 84 oraz odległości pomiędzy poszczególnymi punktami. Szczegółowe informacje o analizie znajdziesz w artykule: [blog.ongeo.pl/wymiary-dzialki](http://blog.ongeo.pl/wymiary-dzialki).

Lp.	Współrzędna X	Współrzędna Y	Długość odcinka [m]	Odcinek pomiędzy punktami	Stan na
1	21.234303	52.177644	19.4	1-2	26.08.2022
2	21.234407	52.177806	27.6	2-3	

Lp.	Współrzędna X	Współrzędna Y	Długość odcinka [m]	Odcinek pomiędzy punktami	Stan na
3	21.234510	52.178046	82.1	3-4	
4	21.235329	52.177506	14.4	4-5	
5	21.235473	52.177411	23.4	5-6	
6	21.235220	52.177269	14.4	6-7	
7	21.235364	52.177174	31.0	7-8	
8	21.235024	52.176990	80.6	8-9	
9	21.234220	52.177520	14.9	9-1	

### Pliki współrzędnych punktów granicznych i przebiegu granicy terenu

Tabela zawiera wykaz plików do pobrania: współrzędnych punktów załamania granic oraz granicy terenu, w wybranych formatach i układach współrzędnych.

Format pliku	Układ współrzędnych	Typ geometrii	Plik do pobrania
gpx	WGS 84 (EPSG 4326)	punkt	<a href="#">pobierz</a>
txt	WGS 84 (EPSG 4326)	punkt	<a href="#">pobierz</a>
txt	PUWG 1992 (EPSG 2180)	punkt	<a href="#">pobierz</a>
csv	WGS 84 (EPSG 4326)	punkt	<a href="#">pobierz</a>
csv	PUWG 1992 (EPSG 2180)	punkt	<a href="#">pobierz</a>
kml	WGS 84 (EPSG 4326)	poligon	<a href="#">pobierz</a>

Źródło danych: rejestr ewidencji gruntów i budynków.

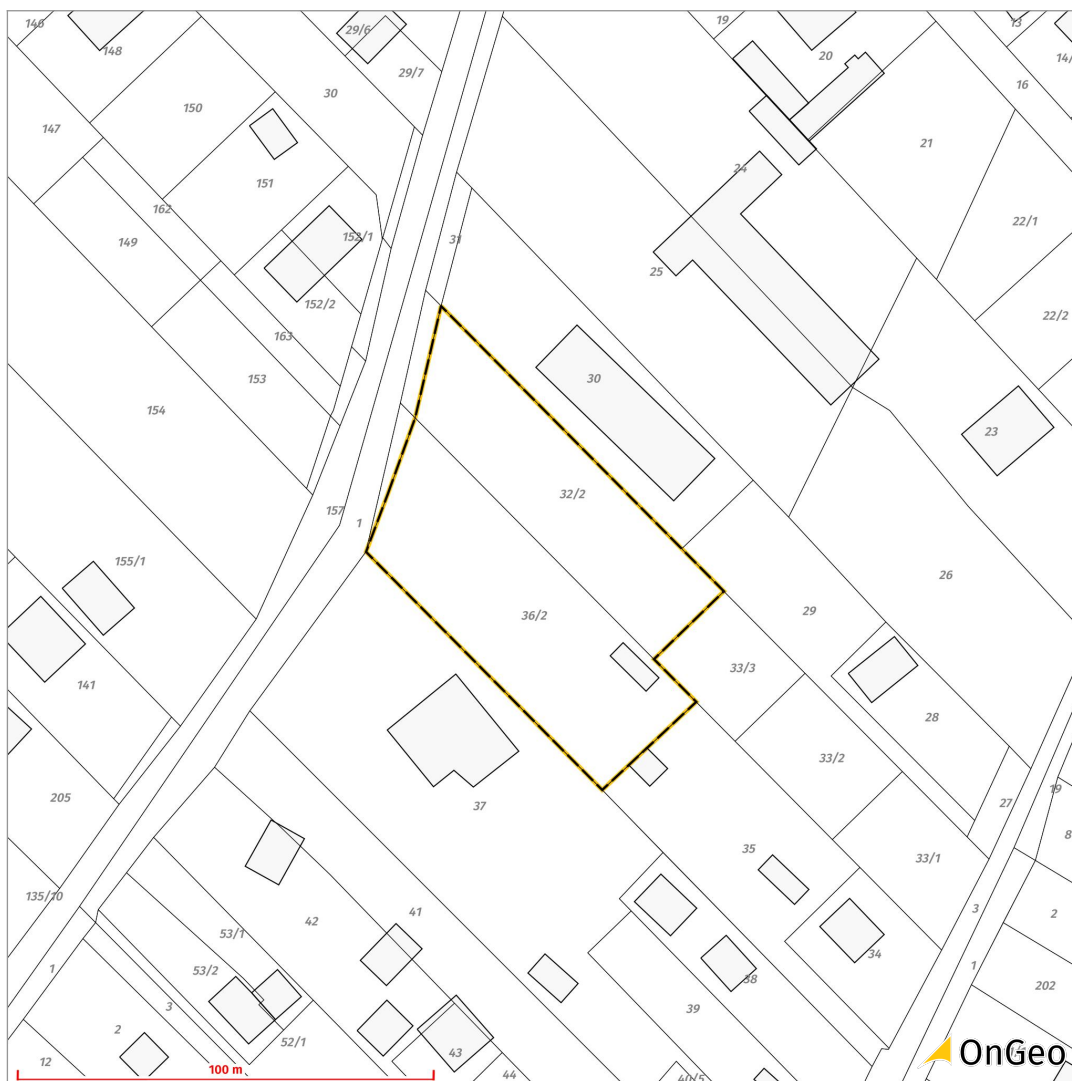
## Mapa Ewidencji Gruntów i Budynków

Wybrany teren



Działki ewidencyjne

1/2



### Dane z Ewidencji Gruntów i Budynków

Wiarygodność danych: 75/75

Analiza przedstawia dane z Ewidencji Gruntów i Budynków - od danych ogólnych dotyczących województwa do danych szczegółowych o działkach ewidencyjnych, które pokrywają się z terenem. Szczegółowe informacje o analizie znajdziesz w artykule: [blog.ongeo.pl/jak-sprawdzic-dzialke-w-egib](https://blog.ongeo.pl/jak-sprawdzic-dzialke-w-egib).

Województwo	Powiat	Gmina, jednostka ewidencyjna	Obręb	Nr działki	Pow. obliczona (% działki*)	% terenu*
mazowieckie	powiat Warszawa	Warszawa, WAWER	1505	32/2	2085 m <sup>2</sup> (100%)	43%
			1505	36/2	2738 m <sup>2</sup> (100%)	57%

Stan na: 26.08.2022

### Dane dodatkowe z Ewidencji Gruntów i Budynków

Analiza przedstawia informacje dodatkowe z ewidencji gruntów i budynków, bazujące na danych z powiatów lub miast. Możliwe do uzyskania informacje to: identyfikator działki, powierzchnia działki zgodna z EGIB (urzędowa), użytek gruntowy, klasa gleby oraz właściciel i władający nieruchomością zgodnie z grupą rejestrową. Dane pobierane bezpośrednio z baz powiatów i miast, brak danych oznacza że dany urząd ich nie udostępnia.

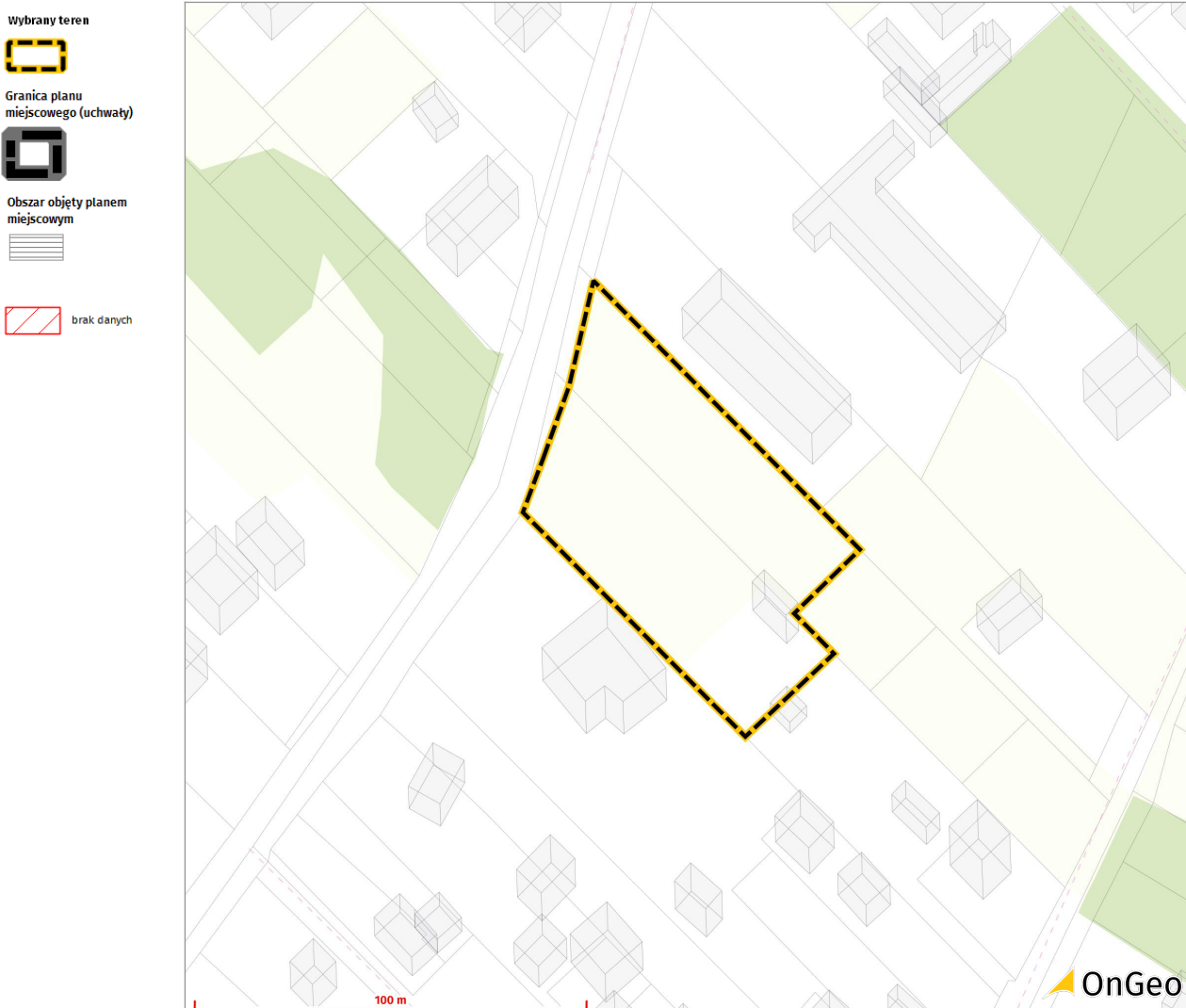
Numer działki	Pow. urzędowa działki	Użytek gruntowy	Klasa gleby	Grupa rejestrowa (właściciel i władający nieruchomością)
146514_8.1505.36/2	Brak danych	Brak danych	Brak danych	Brak danych

---

Numer działki	Pow. urzędowa działki	Użytek gruntowy	Klasa gleby	Grupa rejestrowa (właściciel i władający nieruchomością)
146514_8.1505.32/2	Brak danych	Brak danych	Brak danych	Brak danych

## Ograniczenia formalnoprawne

### Granice miejscowych planów zagospodarowania przestrzennego



### Miejscowe plany zagospodarowania przestrzennego

Wiarygodność danych: 100/-

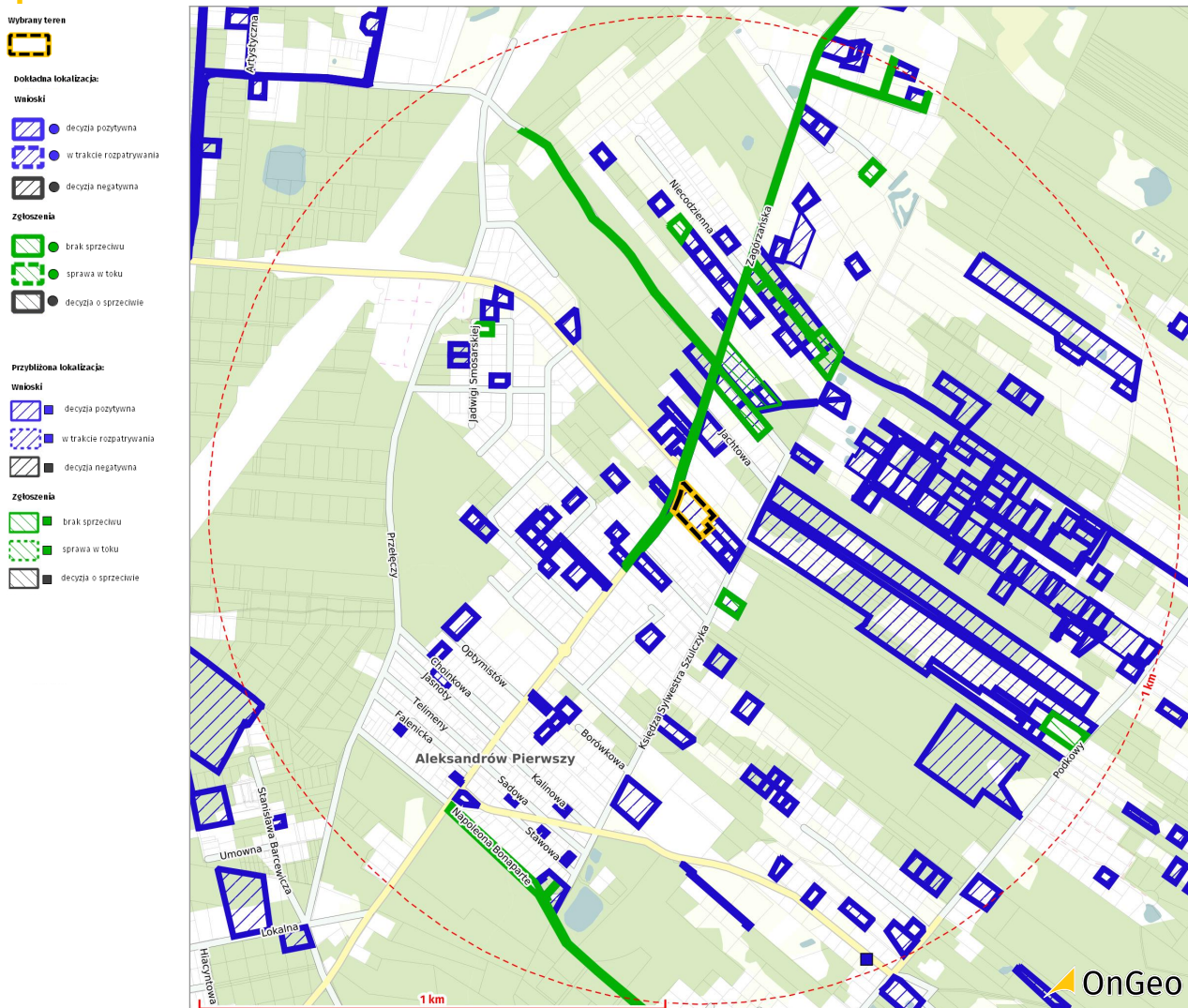
Gmina	Nazwa planu	Procent	Powierzchnia	Stan na
-------	-------------	---------	--------------	---------

Na wskazanym terenie brak obowiązującego miejscowego planu zagospodarowania przestrzennego. Dla wskazanego obszaru obowiązuje procedura decyzji o warunkach zabudowy. Skontaktuj się z urzędem gminy lub miasta w celu uzyskania instrukcji dotyczącej złożenia wniosku o ustalenie warunków zabudowy. Instrukcje, jak wypełnić wniosek o warunki zabudowy znajdziesz w artykule: <https://blog.ongeo.pl/jak-wypelnic-wniosek-o-warunki-zabudowy>.

14.02.2024



## Pozwolenia na budowę



### Najnowsze pozwolenia na budowę w odległości 1 km

Wiarygodność danych: 80/50

Analiza przedstawia lokalizację oraz informacje o zgłoszeniach i wydanych pozwoleniach na budowę od 2016 roku. Szczegółowe informacje o analizie znajdziesz w artykule: [blog.ongeo.pl/rejestr-ozwolezen-na-budowe](http://blog.ongeo.pl/rejestr-ozwolezen-na-budowe).

Lp.	Stan prawny	Szczegóły	Odległość
1	wniosek <b>Decyzja pozytywna</b>	Nazwa: budowa dwóch budynków mieszkalnych jednorodzinnych dwulokalowych oraz czterech zbiorników na nieczystości płynne i czterech studni Numer wniosku: WOM-OB/18493/21 Adres: ul. Szulczyka ks. Sylwestra, Warszawa Działki: 33/1, 33/2, 33/3 Numer decyzji: 33/PBR/2022 Data wydania decyzji: 2022-01-21 <a href="#">Szczegółowe informacje</a>	<b>w granicach terenu</b>

Dokładna lokalizacja- działka

Organ decyzyjny: Prezydent Miasta Warszawa - Wawer

Lp.	Stan prawny	Szczegóły	Odległość
2	wniosek <b>Decyzja pozytywna</b>	Nazwa: budowa 16 budynków mieszkalnych jednorodzinnych w zabudowie bliźniaczej oraz 16 szamb szczelnych Numer wniosku: UD-XIII-WOM-OB/3160/23 Adres: ul. Zagórzeńska 48-48AP, Warszawa Działki: 36/2, 32/2 Numer decyzji: 164/PBR/2023 Data wydania decyzji: 2023-04-27 <a href="#">Szczegółowe informacje</a>	<b>w granicach terenu</b>  <div style="border: 1px solid black; padding: 2px; display: inline-block;">Dokładna lokalizacja- działka</div> Organ decyzyjny: Prezydent Miasta Warszawa - Wawer
3	wniosek <b>Decyzja pozytywna</b>	Nazwa: rozbiórka sieci elektroenergetycznej średniego napięcia 15kv i niskiego napięcia 0,4kv Numer wniosku: UD-XIII-WOM-OB/37403/22 Adres: ul. Zagórzeńska, Warszawa Działki: 1, 36/1, 36/2, 32/2 Numer decyzji: 3/PBR/2023 Data wydania decyzji: 2023-01-02 <a href="#">Szczegółowe informacje</a>	<b>w granicach terenu</b>  <div style="border: 1px solid black; padding: 2px; display: inline-block;">Dokładna lokalizacja- działka</div> Organ decyzyjny: Prezydent Miasta Warszawa - Wawer
4	wniosek <b>Decyzja pozytywna</b>	Nazwa: projekt zamienny do dec. nr 164/pbr/2023 z 28.04.2023r.- budowa 16 budynków mieszkalnych jednorodzinnych w zabudowie bliźniaczej oraz 16 szamb szczelnych do 10 m3 każde Numer wniosku: UD-XIII-WOM-OB/23415/23 Adres: ul. Zagórzeńska 48, Warszawa Działki: 32/2, 36/2 Numer decyzji: 18/WAW/PB/2024/Z Data wydania decyzji: 2024-01-10 <a href="#">Szczegółowe informacje</a>	<b>w granicach terenu</b>  <div style="border: 1px solid black; padding: 2px; display: inline-block;">Dokładna lokalizacja- działka</div> Organ decyzyjny: Prezydent Miasta Warszawa - Wawer
5	wniosek <b>Decyzja pozytywna</b>	Nazwa: budowa wewnętrznej instalacji gazowej Numer wniosku: UD-XIII-WOM-OB/26700/22 Adres: ul. Szulczyka ks. Sylwestra 57B, Warszawa Działki: 35 Numer decyzji: 542/PBR/2022 Data wydania decyzji: 2022-09-08 <a href="#">Szczegółowe informacje</a>	<b>w granicach terenu</b>  <div style="border: 1px solid black; padding: 2px; display: inline-block;">Dokładna lokalizacja- działka</div> Organ decyzyjny: Prezydent Miasta Warszawa - Wawer
6	wniosek <b>Decyzja pozytywna</b>	Nazwa: budowa sieci elektroenergetycznej średniego napięcia 15kv i niskiego napięcia 0,4kv oraz słupowej stacji transformatorowej 15/04kv Numer wniosku: UD-XIII-WOM-OB/37405/22 Adres: ul. Zagórzeńska, Warszawa Działki: 1, 36/1, 36/2, 32/2 Numer decyzji: 79/PBR/2023 Data wydania decyzji: 2023-02-13 <a href="#">Szczegółowe informacje</a>	<b>w granicach terenu</b>  <div style="border: 1px solid black; padding: 2px; display: inline-block;">Dokładna lokalizacja- działka</div> Organ decyzyjny: Prezydent Miasta Warszawa - Wawer



Lp.	Stan prawny	Szczegóły	Odległość
7	wniosek <b>Decyzja pozytywna</b>	Nazwa: budowa 2 budynków mieszkalnych jednorodzinnych wolnostojących oraz 2 zbiorników szamba szczelnego o poj. 9,85 m3 Numer wniosku: UD-XIII-WOM-OB/16325/23 Adres: ul. Szulczyka ks. Sylwestra 57B, Warszawa Działki: 35 Numer decyzji: 468/PBR/2023 Data wydania decyzji: 2023-12-17 <a href="#">Szczegółowe informacje</a>	<b>w granicach terenu</b>
			<a href="#">Dokładna lokalizacja- działka</a>
Organ decyzyjny: Prezydent Miasta Warszawa - Wawer			
8	zgłoszenie <b>Brak sprzeciwu</b>	Nazwa: zgłoszenie budowy sieci wodociągowej Numer wniosku: UD-XIII-WOM-OB/1240/22 Adres: ul. Zagórzeńska, Warszawa Działki: 8, 7, 9, 1, 157 Data wydania decyzji: Brak danych <a href="#">Szczegółowe informacje</a>	na granicy terenu
			<a href="#">Dokładna lokalizacja- działka</a>
Organ decyzyjny: Prezydent Miasta Warszawa - Wawer			
9	wniosek <b>Decyzja pozytywna</b>	Nazwa: budowa gazociągu średniego ciśnienia Numer wniosku: WOM-OB/6587/19 Adres: Warszawa Działki: 157 Numer decyzji: 333/2019 Data wydania decyzji: 2019-04-24 <a href="#">Szczegółowe informacje</a>	8 m
			<a href="#">Dokładna lokalizacja- działka</a>
Organ decyzyjny: Prezydent Miasta Warszawa - Wawer			
10	wniosek <b>Decyzja pozytywna</b>	Nazwa: budowa budynku gospodarczo-garażowego wolno stojącego oraz szamba szczelnego o poj. do 10 m3 Numer wniosku: UD-XIII-WOM-OB/6648/22 Adres: ul. Zagórzeńska, Warszawa Działki: 153 Numer decyzji: 175/PBR/2022 Data wydania decyzji: 2022-03-29 <a href="#">Szczegółowe informacje</a>	19 m
			<a href="#">Dokładna lokalizacja- działka</a>
Organ decyzyjny: Prezydent Miasta Warszawa - Wawer			
11	wniosek <b>Decyzja pozytywna</b>	Nazwa: budowa budynku gospodarczo-garażowego oraz szamba szczelnego o pojemności 10m3 Numer wniosku: WOM-OB/69/21 Adres: Warszawa Działki: 153 Numer decyzji: 261/2021 Data wydania decyzji: 2021-04-22 <a href="#">Szczegółowe informacje</a>	19 m
			<a href="#">Dokładna lokalizacja- działka</a>
Organ decyzyjny: Prezydent Miasta Warszawa - Wawer			

Lp.	Stan prawny	Szczegóły	Odległość
12	wniosek <b>Decyzja pozytywna</b>	Nazwa: budowa instalacji gazowej dla budynku mieszkalnego jednorodzinnego Numer wniosku: UD-XIII-WOM-OB/23061/21 Adres: ul. Zagórzeńska, Warszawa Działki: 153 Numer decyzji: 1090/PB/2021 Data wydania decyzji: 2021-12-21 <a href="#">Szczegółowe informacje</a>	19 m
			Dokładna lokalizacja- działka
Organ decyzyjny: Prezydent Miasta Warszawa - Wawer			
13	wniosek <b>Decyzja pozytywna</b>	Nazwa: budowa wewnętrznej instalacji gazowej do i w budynku mieszkalnym jednorodzinnym Numer wniosku: UD-XIII-WOM-OB/12697/22 Adres: ul. Szulczyka ks. Sylwestra 57, Warszawa Działki: 34 Numer decyzji: 405/PBR/2022 Data wydania decyzji: 2022-07-11 <a href="#">Szczegółowe informacje</a>	56 m
			Dokładna lokalizacja- działka
Organ decyzyjny: Prezydent Miasta Warszawa - Wawer			
14	wniosek <b>Decyzja pozytywna</b>	Nazwa: instalacja gazu dla budynku mieszkalnego jednorodzinnego Numer wniosku: UD-XIII-WOM-OB/24357/23 Adres: ul. Zagórzeńska 51A, Warszawa Działki: 29/6 Numer decyzji: 56/WAW/PB/2024 Data wydania decyzji: 2024-02-05 <a href="#">Szczegółowe informacje</a>	57 m
			Dokładna lokalizacja- działka
Organ decyzyjny: Prezydent Miasta Warszawa - Wawer			
15	wniosek <b>Decyzja pozytywna</b>	Nazwa: nadbudowa budynku mieszkalnego jednorodzinnego jednolokalowego w zabudowie bliźniaczej oraz zmiana sposobu użytkowania poddasza na cele mieszkalne- segment północny Numer wniosku: UD-XIII-WAB-AB.6740.483.2021.ZKU- ponowne rozpatr. Adres: ul. Zagórzeńska 51A, Warszawa Działki: 29/6 Numer decyzji: 813/PB/2021 Data wydania decyzji: 2021-09-21 <a href="#">Szczegółowe informacje</a>	57 m
			Dokładna lokalizacja- działka
Organ decyzyjny: Prezydent Miasta Warszawa - Wawer			
16	wniosek <b>Decyzja pozytywna</b>	Nazwa: rozbiórka budynku gospodarczego Numer wniosku: WOM-OB/16421/21 Adres: ul. Zagórzeńska 51c, Warszawa Działki: 29/2 Numer decyzji: 92/pbr/2022 Data wydania decyzji: 2022-02-16 <a href="#">Szczegółowe informacje</a>	83 m
			Dokładna lokalizacja- działka
Organ decyzyjny: Prezydent Miasta Warszawa - Wawer			

Lp.	Stan prawny	Szczegóły	Odległość
17	wniosek <b>Decyzja pozytywna</b>	Nazwa: budowa budynku mieszkalnego jednorodzinnego wolnostojącego oraz szamba szczelnego o poj. 10 m <sup>3</sup> Numer wniosku: WOM-OB/16938/21 Adres: ul. Zagórzeńska 51C, Warszawa Działki: 29/2 Numer decyzji: 92/PBR/2022 Data wydania decyzji: 2022-02-15 <a href="#">Szczegółowe informacje</a>	83 m
			Dokładna lokalizacja- działka
Organ decyzyjny: Prezydent Miasta Warszawa - Wawer			
18	wniosek <b>Decyzja pozytywna</b>	Nazwa: rozbiórka linii napowietrznej sn 15kv wraz ze stanowiskami słupowymi sn 15kv Numer wniosku: 7451/21 Adres: ul. Podkowy, Warszawa Działki: 79, 93, 87/5, 86, 83/2, 82/2, 81, 80, 78/2, 4, 3 Numer decyzji: 775/PB/2021 Data wydania decyzji: 2021-09-13 <a href="#">Szczegółowe informacje</a>	89 m
			Dokładna lokalizacja- działka
Organ decyzyjny: Prezydent Miasta Warszawa - Wawer			
19	wniosek <b>Decyzja pozytywna</b>	Nazwa: budowa linii kablowej sn 15kv i stanowisk słupowych sn 15kv Numer wniosku: WOM-OK/7452/21 Adres: ul. Podkowy, Warszawa Działki: 3, 4, 78/2, 80, 81, 82/2, 83/2, 86, 87/5, 93 Numer decyzji: 984/PB/2021 Data wydania decyzji: 2021-11-14 <a href="#">Szczegółowe informacje</a>	89 m
			Dokładna lokalizacja- działka
Organ decyzyjny: Prezydent Miasta Warszawa - Wawer			
20	wniosek <b>Decyzja pozytywna</b>	Nazwa: budowa sześciu budynków mieszkalnych jednorodzinnych w zabudowie bliźniaczej Numer wniosku: UD-XIII-WOM-OB/2665/22 Adres: Warszawa Działki: 19, 18, 17 Numer decyzji: 166/PBR/2022 Data wydania decyzji: 2022-03-27 <a href="#">Szczegółowe informacje</a>	92 m
			Dokładna lokalizacja- działka
Organ decyzyjny: Prezydent Miasta Warszawa - Wawer			
21	wniosek <b>Decyzja pozytywna</b>	Nazwa: budowa instalacji na gaz ziemny n/c dla budynku mieszkalnego jednorodzinnego Numer wniosku: UD-XIII-WOM-OB/23229/22 Adres: ul. Zagórzeńska 51B, Warszawa Działki: 29/3 Numer decyzji: 583/PBR/2022 Data wydania decyzji: 2022-09-28 <a href="#">Szczegółowe informacje</a>	100 m
			Dokładna lokalizacja- działka
Organ decyzyjny: Prezydent Miasta Warszawa - Wawer			



Lp.	Stan prawny	Szczegóły	Odległość
22	wniosek <b>Decyzja pozytywna</b>	Nazwa: rozbiórka budynku mieszkalnego i dwóch budynków gospodarczych Numer wniosku: WOM-OB/13604/21 Adres: ul. Zagórzeńska 40, Warszawa Działki: 2 Numer decyzji: 630/2021 Data wydania decyzji: 2021-08-05 <a href="#">Szczegółowe informacje</a>	113 m
			<div style="border: 1px solid black; padding: 2px; display: inline-block;">Dokładna lokalizacja- działka</div> Organ decyzyjny: Prezydent Miasta Warszawa - Wawer
23	wniosek <b>Decyzja pozytywna</b>	Nazwa: rozbiórka budynku mieszkalnego i budynku gospodarczego Numer wniosku: WOM-OB/13603/21 Adres: ul. Zagórzeńska 40, Warszawa Działki: 2 Numer decyzji: 632/2021 Data wydania decyzji: 2021-08-05 <a href="#">Szczegółowe informacje</a>	113 m
			<div style="border: 1px solid black; padding: 2px; display: inline-block;">Dokładna lokalizacja- działka</div> Organ decyzyjny: Prezydent Miasta Warszawa - Wawer
24	wniosek <b>Decyzja pozytywna</b>	Nazwa: budowa budynku mieszkalnego jednorodzinnego wolnostojącego Numer wniosku: WOM-OB/24663/18 Adres: Warszawa Działki: 135/11 Numer decyzji: 103/2019 Data wydania decyzji: 2019-02-06 <a href="#">Szczegółowe informacje</a>	115 m
			<div style="border: 1px solid black; padding: 2px; display: inline-block;">Dokładna lokalizacja- działka</div> Organ decyzyjny: Prezydent Miasta Warszawa - Wawer
25	wniosek <b>Decyzja pozytywna</b>	Nazwa: budowa instalacji gazowej dla budynku mieszkalnego jednorodzinnego Numer wniosku: WOM-OB/4515/20 Adres: ul. Zagórzeńska, Warszawa Działki: 135/11 Numer decyzji: 260/2020 Data wydania decyzji: 2020-05-05 <a href="#">Szczegółowe informacje</a>	115 m
			<div style="border: 1px solid black; padding: 2px; display: inline-block;">Dokładna lokalizacja- działka</div> Organ decyzyjny: Prezydent Miasta Warszawa - Wawer
26	wniosek <b>Decyzja pozytywna</b>	Nazwa: budowa budynku mieszkalnego jednorodzinnego wolnostojącego Numer wniosku: WOM-OB/29188/18 Adres: Warszawa Działki: 155/2 Numer decyzji: 418/2019 Data wydania decyzji: 2019-05-22 <a href="#">Szczegółowe informacje</a>	117 m
			<div style="border: 1px solid black; padding: 2px; display: inline-block;">Dokładna lokalizacja- działka</div> Organ decyzyjny: Prezydent Miasta Warszawa - Wawer

Lp.	Stan prawny	Szczegóły	Odległość
27	zgłoszenie <b>Brak sprzeciwu</b>	Nazwa: budynek mieszkalny Numer wniosku: WAB/217/16 Adres: Warszawa Działki: 11/3 Data wydania decyzji: Brak danych <a href="#">Szczegółowe informacje</a>	127 m
		<a href="#">Dokładna lokalizacja- działka</a>	
Organ decyzyjny: Prezydent Miasta Warszawa - Wawer			
28	wniosek <b>Decyzja pozytywna</b>	Nazwa: budowa instalacji gazowej dla budynku mieszkalnego jednorodzinnego Numer wniosku: WOM-OB/16741/19 Adres: Warszawa Działki: 11/3 Numer decyzji: 978/2019 Data wydania decyzji: 2019-11-24 <a href="#">Szczegółowe informacje</a>	127 m
		<a href="#">Dokładna lokalizacja- działka</a>	
Organ decyzyjny: Prezydent Miasta Warszawa - Wawer			
29	wniosek <b>Decyzja pozytywna</b>	Nazwa: budowa budynku mieszkalnego jednorodzinnego wolnostojącego i szamba szczelnego Numer wniosku: UD-XIII-WOM-OB/468/22 Adres: ul. Zagórzeńska, Warszawa Działki: 135/8 Numer decyzji: 687/PBR/2022 Data wydania decyzji: 2022-11-24 <a href="#">Szczegółowe informacje</a>	141 m
		<a href="#">Dokładna lokalizacja- działka</a>	
Organ decyzyjny: Prezydent Miasta Warszawa - Wawer			
30	wniosek <b>Decyzja pozytywna</b>	Nazwa: projekt drogi wewnętrznej( tj. drogi dojazdowej) Numer wniosku: EPUAP/93646/23 Adres: ul. Zagórzeńska, Warszawa Działki: 160/9 Numer decyzji: 282/PBR/2023 Data wydania decyzji: 2023-08-09 <a href="#">Szczegółowe informacje</a>	167 m
		<a href="#">Dokładna lokalizacja- działka</a>	
Organ decyzyjny: Prezydent Miasta Warszawa - Wawer			
31	wniosek <b>Decyzja pozytywna</b>	Nazwa: budowa sieci elektroenergetycznej ś/n 15 kv - budowa stanowiska słupowego sn 15 kv, linii kablowej sn 15kv Numer wniosku: UD-XIII-WOM-OB/31810/22 Adres: ul. Zagórzeńska, Warszawa Działki: 2, 7, 72/24, 75 Numer decyzji: 655/PBR/2022 Data wydania decyzji: 2022-11-07 <a href="#">Szczegółowe informacje</a>	183 m
		<a href="#">Dokładna lokalizacja- działka</a>	
Organ decyzyjny: Prezydent Miasta Warszawa - Wawer			





Lp.	Stan prawny	Szczegóły	Odległość
37	wniosek <b>Decyzja pozytywna</b>	Nazwa: rozbiórka sieci elektroenergetycznej średniego napięcia sn 15kv Numer wniosku: WOM-OB/21702/20 Adres: ul. Zagórzeńska, Warszawa Działki: 74, 76 Numer decyzji: 861/2020 Data wydania decyzji: 2020-11-23 <a href="#">Szczegółowe informacje</a>	211 m
			Dokładna lokalizacja- działka
Organ decyzyjny: Prezydent Miasta Warszawa - Wawer			
38	wniosek <b>Decyzja pozytywna</b>	Nazwa: budowa wolnostojącego budynku mieszkalnego jednorodzinnego z garażem w bryle wraz z zagospodarowaniem terenu oraz zbiornikiem szczelnym na nieczystości ciekłe do 10 m3 Numer wniosku: UD-XIII-WOM-OB/25540/21 Adres: Warszawa Działki: 75/15 Numer decyzji: 145/PBR/2022 Data wydania decyzji: 2022-03-16 <a href="#">Szczegółowe informacje</a>	ok. 212 m
			Przybliżona lokalizacja- działka
Organ decyzyjny: Prezydent Miasta Warszawa - Wawer			
39	wniosek <b>Decyzja pozytywna</b>	Nazwa: budowa szamba szczelnego Numer wniosku: WOM-OB/3481/20 Adres: ul. Szulczyka ks. Sylwestra, Warszawa Działki: 75 Numer decyzji: 466/2020 Data wydania decyzji: 2020-07-21 <a href="#">Szczegółowe informacje</a>	212 m
			Dokładna lokalizacja- działka
Organ decyzyjny: Prezydent Miasta Warszawa - Wawer			
40	wniosek <b>Decyzja pozytywna</b>	Nazwa: rozbudowa budynku mieszkalnego jednorodzinnego Numer wniosku: OB/11451/19 Adres: ul. Szulczyka ks. Sylwestra, Warszawa Działki: 29 Numer decyzji: 700/2019 Data wydania decyzji: 2019-08-27 <a href="#">Szczegółowe informacje</a>	216 m
			Dokładna lokalizacja- działka
Organ decyzyjny: Prezydent Miasta Warszawa - Wawer			
41	zgłoszenie <b>Brak sprzeciwu</b>	Nazwa: budowa sieci gazowej średniego ciśnienia Numer wniosku: WOM-OB/25806/19 Adres: Warszawa Działki: 72/15 Data wydania decyzji: Brak danych <a href="#">Szczegółowe informacje</a>	ok. 221 m
			Przybliżona lokalizacja- działka
Organ decyzyjny: Prezydent Miasta Warszawa - Wawer			



Lp.	Stan prawny	Szczegóły	Odległość
47	wniosek <b>Decyzja pozytywna</b>	Nazwa: budowa budynku mieszkalnego jednorodzinnego oraz szamba szczelnego o pojemności 5m3 Numer wniosku: WOM-OB/19078/20 Adres: Warszawa Działki: 86 Numer decyzji: 757/2020 Data wydania decyzji: 2020-10-20 <a href="#">Szczegółowe informacje</a>	249 m
			<a href="#">Dokładna lokalizacja- działka</a>
Organ decyzyjny: Prezydent Miasta Warszawa - Wawer			
48	zgłoszenie <b>Brak sprzeciwu</b>	Nazwa: zgłoszenie budowy sieci gazowej średniego ciśnienia Numer wniosku: UD-XIII-WOM-OB/3286/22 Adres: ul. Zagórzeńska, Warszawa Działki: 63/14, 63/13, 63/11, 73 Data wydania decyzji: Brak danych <a href="#">Szczegółowe informacje</a>	261 m
			<a href="#">Dokładna lokalizacja- działka</a>
Organ decyzyjny: Prezydent Miasta Warszawa - Wawer			
49	zgłoszenie <b>Brak sprzeciwu</b>	Nazwa: budowa sieci wodociągowej dn 100 Numer wniosku: UD-XIII-WOM-OB/6139/22 Adres: ul. Zagórzeńska, Warszawa Działki: 63/14, 73 Data wydania decyzji: Brak danych <a href="#">Szczegółowe informacje</a>	261 m
			<a href="#">Dokładna lokalizacja- działka</a>
Organ decyzyjny: Prezydent Miasta Warszawa - Wawer			
50	zgłoszenie <b>Brak sprzeciwu</b>	Nazwa: budowa sieci gazowej średniego ciśnienia Numer wniosku: WOM-OB/10802/19 Adres: Warszawa Działki: 64 Data wydania decyzji: Brak danych <a href="#">Szczegółowe informacje</a>	264 m
			<a href="#">Dokładna lokalizacja- działka</a>
Organ decyzyjny: Prezydent Miasta Warszawa - Wawer			
51	wniosek <b>Decyzja pozytywna</b>	Nazwa: rozbudowa budynku mieszkalnego jednorodzinnego Numer wniosku: OB/12645/19 Adres: ul. Zagórzeńska 33F, Warszawa Działki: 73 Numer decyzji: 652/2019 Data wydania decyzji: 2019-08-07 <a href="#">Szczegółowe informacje</a>	268 m
			<a href="#">Dokładna lokalizacja- działka</a>
Organ decyzyjny: Prezydent Miasta Warszawa - Wawer			
52	wniosek <b>Decyzja pozytywna</b>	Nazwa: rozbiórka sieci elektroenergetycznej średniego napięcia sn 15kv Numer wniosku: WOM-OB/21703/20 Adres: ul. Zagórzeńska, Warszawa Działki: 74, 72, 71 Numer decyzji: 860/2020 Data wydania decyzji: 2020-11-23 <a href="#">Szczegółowe informacje</a>	273 m
			<a href="#">Dokładna lokalizacja- działka</a>
Organ decyzyjny: Prezydent Miasta Warszawa - Wawer			







Lp.	Stan prawny	Szczegóły	Odległość
63	wniosek <b>Decyzja pozytywna</b>	Nazwa: budowa dwóch budynków mieszkalnych jednorodzinnych w zabudowie bliźniaczej oraz dwóch szmb szczelnych o poj.10m3 Numer wniosku: WOM-OB/1974/21 Adres: Warszawa Działki: 132 Numer decyzji: 131/2021 Data wydania decyzji: 2021-03-09 <a href="#">Szczegółowe informacje</a>	346 m
			<a href="#">Dokładna lokalizacja- działka</a>
Organ decyzyjny: Prezydent Miasta Warszawa - Wawer			
64	wniosek <b>Decyzja pozytywna</b>	Nazwa: instalacja gazu dla budynku mieszkalnego jednorodzinnego Numer wniosku: UD-XIII-WOM-OB/22897/23 Adres: ul. Szulczyka ks. Sylwestra, Warszawa Działki: 28/2 Numer decyzji: 439/PBR/2023 Data wydania decyzji: 2023-12-04 <a href="#">Szczegółowe informacje</a>	351 m
			<a href="#">Dokładna lokalizacja- działka</a>
Organ decyzyjny: Prezydent Miasta Warszawa - Wawer			
65	wniosek <b>Decyzja pozytywna</b>	Nazwa: budowa budynku mieszkalnego jednorodzinnego wolno stojącego oraz budynku gospodarczo-garażowego i szamba szczelnego o poj. do 10 , 0 m3 Numer wniosku: UD-XIII-WOM-OB/3901/23 Adres: ul. Szulczyka ks. Sylwestra, Warszawa Działki: 28/2 Numer decyzji: 296/PBR/2023 Data wydania decyzji: 2023-08-15 <a href="#">Szczegółowe informacje</a>	351 m
			<a href="#">Dokładna lokalizacja- działka</a>
Organ decyzyjny: Prezydent Miasta Warszawa - Wawer			
66	wniosek <b>Decyzja pozytywna</b>	Nazwa: budowa 8 budynków mieszkalnych wolnostojących Numer wniosku: 26631/20 Adres: ul. Podkowy, Warszawa Działki: 137, 133, 136 Numer decyzji: 233/2021 Data wydania decyzji: 2021-04-14 <a href="#">Szczegółowe informacje</a>	353 m
			<a href="#">Dokładna lokalizacja- działka</a>
Organ decyzyjny: Prezydent Miasta Warszawa - Wawer			
67	wniosek <b>Decyzja pozytywna</b>	Nazwa: rozbiórka sieci elektroenergetycznej średniego napięcia 15 kv- rozbiórka napowietrznej sieci sn 15 kv wraz ze stanowiskami słupowymi sn 15 kv Numer wniosku: UD-XIII-WOM-OB/10460/22 Adres: ul. Zagórzańska, Warszawa Działki: 65/5, 65/4, 63/10, 63/8, 63/6, 63/4, 63/2 Numer decyzji: 257/PBR/2022 Data wydania decyzji: 2022-05-09 <a href="#">Szczegółowe informacje</a>	360 m
			<a href="#">Dokładna lokalizacja- działka</a>
Organ decyzyjny: Prezydent Miasta Warszawa - Wawer			

Lp.	Stan prawny	Szczegóły	Odległość
68	wniosek <b>Decyzja pozytywna</b>	Nazwa: budowa instalacji gazowej dla projektowanych dwóch budynków mieszkalnych jednorodzinnych Numer wniosku: UD-XIII-WOM-OB/19123/20 Adres: ul. Zagórzeńska 50, Warszawa Działki: 67/1 Numer decyzji: 753/2020 Data wydania decyzji: 2020-10-19 <a href="#">Szczegółowe informacje</a>	366 m <div style="border: 1px solid black; padding: 2px; display: inline-block;">Dokładna lokalizacja- działka</div> Organ decyzyjny: Prezydent Miasta Warszawa - Wawer
69	wniosek <b>Decyzja pozytywna</b>	Nazwa: rozbiórka i remont rowu otwartego e oraz budowa rowu krytego e1 w nowej lokalizacji na dz. ew. nr 63/4, 63/5, 63/11, 63/12, 63/13, 63/14 w obrębie 3-15-03 w dzielnicy wawer m.st. warszawy Numer wniosku: UD-V-WAB.6740.65.2020.DMO Adres: ul. Zagórzeńska, Warszawa Działki: 63/4, 63/5, 63/11, 63/12, 63/13, 63/14 Numer decyzji: 60/2020 Data wydania decyzji: 2020-08-19 <a href="#">Szczegółowe informacje</a>	379 m <div style="border: 1px solid black; padding: 2px; display: inline-block;">Dokładna lokalizacja- działka</div> Organ decyzyjny: Prezydent Miasta Warszawa - Ochota
70	wniosek <b>Decyzja pozytywna</b>	Nazwa: budowa ośmiu budynków mieszkalnych jednorodzinnych wolnostojących w zabudowie bliźniaczej oraz 8 zbiorników na nieczystości płynne Numer wniosku: WOM-OB/20628/21 Adres: ul. Podkowy, Warszawa Działki: 134, 135, 138 Numer decyzji: 521/PBR/2022 Data wydania decyzji: 2022-08-30 <a href="#">Szczegółowe informacje</a>	382 m <div style="border: 1px solid black; padding: 2px; display: inline-block;">Dokładna lokalizacja- działka</div> Organ decyzyjny: Prezydent Miasta Warszawa - Wawer
71	wniosek <b>Decyzja pozytywna</b>	Nazwa: budowa 6 budynków mieszkalnych jednorodzinnych w zabudowie bliźniaczej (po dwa lokale w każdym) oraz 12 szamb szczelnych (do 10 m3 każde) i instalacji gazowej Numer wniosku: EPUAP/113626/23 Adres: ul. Zagórzeńska, Warszawa Działki: 63/8, 63/10, 63/12 Numer decyzji: 243/PBR/2023 Data wydania decyzji: 2023-07-12 <a href="#">Szczegółowe informacje</a>	382 m <div style="border: 1px solid black; padding: 2px; display: inline-block;">Dokładna lokalizacja- działka</div> Organ decyzyjny: Prezydent Miasta Warszawa - Wawer
72	wniosek <b>Decyzja pozytywna</b>	Nazwa: budowa domu jednorodzinnego oraz zbiornika bezodpływowego na nieczystości, zagospodarowanie wód deszczowych i roztopowych drenażu opaskowego, instalacja wodociągowa i elektryczna wraz z zagospodarowaniem terenu Numer wniosku: UD-XIII-WOM-OK/16360/22 Adres: ul. Izbicka, Warszawa Działki: 28 Numer decyzji: 675/PBR/2022 Data wydania decyzji: 2022-11-15 <a href="#">Szczegółowe informacje</a>	384 m <div style="border: 1px solid black; padding: 2px; display: inline-block;">Dokładna lokalizacja- działka</div>

Lp.	Stan prawny	Szczegóły	Odległość
Organ decyzyjny: Prezydent Miasta Warszawa - Wawer			
73	wniosek <b>Decyzja pozytywna</b>	Nazwa: budowa budynku mieszkalnego jednorodzinnego Numer wniosku: OB/20634/2017 Adres: Warszawa Działki: 70 Numer decyzji: 947/PB/2021 Data wydania decyzji: 2021-11-04 <a href="#">Szczegółowe informacje</a>	386 m
			<a href="#">Dokładna lokalizacja- działka</a>
Organ decyzyjny: Prezydent Miasta Warszawa - Wawer			
74	wniosek <b>Decyzja pozytywna</b>	Nazwa: budowa budynku mieszkalnego jednorodzinnego wolnostojącego oraz szamba szczelnego o poj. do 10 m3 Numer wniosku: WOM-OB/11370/21 Adres: ul. Zagórzeńska, Warszawa Działki: 40 Numer decyzji: 619/PB/2021 Data wydania decyzji: 2021-08-04 <a href="#">Szczegółowe informacje</a>	386 m
			<a href="#">Dokładna lokalizacja- działka</a>
Organ decyzyjny: Prezydent Miasta Warszawa - Wawer			
75	wniosek <b>Decyzja pozytywna</b>	Nazwa: budowa sieci elektroenergetycznej ś/c 15kv- budowa stanowiska słupowego sn 15kv linii kablowej sn 15 kv Numer wniosku: UD-XIII-WOM-OB/19962/22 Adres: ul. Zagórzeńska, Warszawa Działki: 63/10, 63/8, 63/6, 63/4, 63/2 Numer decyzji: 454/PBR/2022 Data wydania decyzji: 2022-08-01 <a href="#">Szczegółowe informacje</a>	387 m
			<a href="#">Dokładna lokalizacja- działka</a>
Organ decyzyjny: Prezydent Miasta Warszawa - Wawer			
76	wniosek <b>Decyzja pozytywna</b>	Nazwa: budowa dwóch budynków mieszkalnych jednorodzinnych, jednolokalowych w zabudowie bliźniaczej oraz dwóch zbiorników szczelnych na nieczystości o poj. do 10m3 każdy i budowa wewnętrznej instalacji gazowej Numer wniosku: UD-XIII-WOM-OB/10352/19 Adres: ul. Zagórzeńska, Warszawa Działki: 43/9 Numer decyzji: 715/2019 Data wydania decyzji: 2019-08-29 <a href="#">Szczegółowe informacje</a>	397 m
			<a href="#">Dokładna lokalizacja- działka</a>
Organ decyzyjny: Prezydent Miasta Warszawa - Wawer			
77	wniosek <b>Decyzja pozytywna</b>	Nazwa: budowa czterech budynków mieszkalnych, jednorodzinnych w zabudowie bliźniaczej oraz 4 zbiorników szczelnych na nieczystości o poj. do 10 m3 każdy i budowa wewnętrznej instalacji gazowej Numer wniosku: UD-XIII-WOM-OB/10351/19 Adres: ul. Zagórzeńska, Warszawa Działki: 43/8, 43/9 Numer decyzji: 713/2019 Data wydania decyzji: 2019-08-29 <a href="#">Szczegółowe informacje</a>	397 m
			<a href="#">Dokładna lokalizacja- działka</a>
Organ decyzyjny: Prezydent Miasta Warszawa - Wawer			



Lp.	Stan prawny	Szczegóły	Odległość
78	wniosek <b>Decyzja pozytywna</b>	Nazwa: budowa instalacji gazowej dla budynku mieszkalnego jednorodzinnego Numer wniosku: WOM-OB/ Adres: Warszawa Działki: 39 Numer decyzji: 847/2020 Data wydania decyzji: 2020-11-18 <a href="#">Szczegółowe informacje</a>	408 m <a href="#">Dokładna lokalizacja- działka</a> Organ decyzyjny: Prezydent Miasta Warszawa - Wawer
79	wniosek <b>Decyzja pozytywna</b>	Nazwa: budowa instalacji gazowej dla budynku mieszkalnego jednorodzinnego Numer wniosku: OB/22480/20 Adres: ul. Zagórzeńska 29H, Warszawa Działki: 39 Numer decyzji: 847/2020 Data wydania decyzji: 2020-11-18 <a href="#">Szczegółowe informacje</a>	408 m <a href="#">Dokładna lokalizacja- działka</a> Organ decyzyjny: Prezydent Miasta Warszawa - Wawer
80	wniosek <b>Decyzja pozytywna</b>	Nazwa: budowa sieci elektroenergetycznej średniego napięcia 15kv oraz nn 0,4 kv - budowa stanowiska słupowego sn, linii kablowej sn, kontenerowej stacji transformatorowej sn/ nn, stanowisk słupowych nn, linii kablowych nn oraz złączy kablowych nn Numer wniosku: UD-XIII-WOM-OB/2301/22 Adres: ul. Zagórzeńska, Warszawa Działki: 63/14, 63/6, 63/5, 63/4, 63/3, 63/2, 63/1 Numer decyzji: 317/PBR/2022 Data wydania decyzji: 2022-06-06 <a href="#">Szczegółowe informacje</a>	408 m <a href="#">Dokładna lokalizacja- działka</a> Organ decyzyjny: Prezydent Miasta Warszawa - Wawer
81	wniosek <b>Decyzja pozytywna</b>	Nazwa: budowa 28 instalacji gazowych do budynków mieszkalnych jednorodzinnych dwulokalowych w zabudowie bliźniaczej Numer wniosku: WOM-OB/22008/21 Adres: ul. Zagórzeńska, Warszawa Działki: 63/1, 63/2, 63/3, 63/4, 63/5, 63/6, 63/14 Numer decyzji: 955/PB/2021 Data wydania decyzji: 2021-11-05 <a href="#">Szczegółowe informacje</a>	408 m <a href="#">Dokładna lokalizacja- działka</a> Organ decyzyjny: Prezydent Miasta Warszawa - Wawer
82	wniosek <b>Decyzja pozytywna</b>	Nazwa: budowa 6 budynków mieszkalnych jednorodzinnych w zabudowie bliźniaczej (po dwa lokale w każdym) oraz 12 szamb szczelnych i instalacji gazowej Numer wniosku: EPUAP/33617/23 Adres: ul. Zagórzeńska, Warszawa Działki: 63/7, 63/9, 63/11 Numer decyzji: 155/PBR/2023 Data wydania decyzji: 2023-04-24 <a href="#">Szczegółowe informacje</a>	411 m <a href="#">Dokładna lokalizacja- działka</a> Organ decyzyjny: Prezydent Miasta Warszawa - Wawer

Lp.	Stan prawny	Szczegóły	Odległość
83	wniosek <b>Decyzja pozytywna</b>	Nazwa: budowa drogi wewnętrznej- ciągu pieszo-jezdnego Numer wniosku: EPUAP/190953/23 Adres: ul. Zagórzańska, Warszawa Działki: 63/14 Numer decyzji: 339/PBR/2023 Data wydania decyzji: 2023-09-19 <a href="#">Szczegółowe informacje</a>	411 m
		<a href="#">Dokładna lokalizacja- działka</a>	
Organ decyzyjny: Prezydent Miasta Warszawa - Wawer			
84	wniosek <b>Decyzja pozytywna</b>	Nazwa: budowa budynku mieszkalnego jednorodzinnego z garażem, 427 m budynek dostosowany do potrzeb osób niepełnosprawnych Numer wniosku: WOM-OB/6197/21 Adres: ul. Podkowy, Warszawa Działki: 57/8 Numer decyzji: 459/PB/2021 Data wydania decyzji: 2021-06-15 <a href="#">Szczegółowe informacje</a>	
		<a href="#">Dokładna lokalizacja- działka</a>	
Organ decyzyjny: Prezydent Miasta Warszawa - Wawer			
85	wniosek <b>Decyzja pozytywna</b>	Nazwa: budowa instalacji gazowej dla budynku mieszkalnego 427 m jednorodzinnego Numer wniosku: UD-XIII-WOM-OB/37063/22 Adres: Warszawa Działki: 57/8 Numer decyzji: 734/PBR/2022 Data wydania decyzji: 2022-12-21 <a href="#">Szczegółowe informacje</a>	
		<a href="#">Dokładna lokalizacja- działka</a>	
Organ decyzyjny: Prezydent Miasta Warszawa - Wawer			
86	wniosek <b>Decyzja pozytywna</b>	Nazwa: budowa instalacji gazu dla budynku mieszkalnego 433 m jednorodzinnego Numer wniosku: WOM-OB/3876/21 Adres: ul. Bardyniego Aleksandra 12, Warszawa Działki: 78 Numer decyzji: 157/2021 Data wydania decyzji: 2021-03-19 <a href="#">Szczegółowe informacje</a>	
		<a href="#">Dokładna lokalizacja- działka</a>	
Organ decyzyjny: Prezydent Miasta Warszawa - Wawer			
87	wniosek <b>Decyzja pozytywna</b>	Nazwa: rozbiórka sieci elektroenergetycznej średniego napięcia 15 kv Numer wniosku: UD-XIII-WOM-OK/1484/22 Adres: ul. Zagórzańska, Warszawa Działki: 63/2 Numer decyzji: 153/PBR/2022 Data wydania decyzji: 2022-03-20 <a href="#">Szczegółowe informacje</a>	442 m
		<a href="#">Dokładna lokalizacja- działka</a>	
Organ decyzyjny: Prezydent Miasta Warszawa - Wawer			

Lp.	Stan prawny	Szczegóły	Odległość
88	zgłoszenie <b>Brak sprzeciwu</b>	Nazwa: budowa linii kablowej Numer wniosku: WAB/7861/2016 Adres: ul. Zagórzeńska, Warszawa Działki: 63/2 Data wydania decyzji: Brak danych <a href="#">Szczegółowe informacje</a>	442 m
		<a href="#">Dokładna lokalizacja- działka</a> Organ decyzyjny: Prezydent Miasta Warszawa - Wawer	
89	wniosek <b>Decyzja pozytywna</b>	Nazwa: budowa instalacji gazowej dla budynku mieszkalnego 450 m jednorodzinnego Numer wniosku: UD-XIII-WOM-OB/30116/19 Adres: ul. Borówkowa 28, Warszawa Działki: 71 Numer decyzji: 14/2020 Data wydania decyzji: 2020-01-12 <a href="#">Szczegółowe informacje</a>	
		<a href="#">Dokładna lokalizacja- działka</a> Organ decyzyjny: Prezydent Miasta Warszawa - Wawer	
90	wniosek <b>Decyzja pozytywna</b>	Nazwa: budowa budynku mieszkalnego jednorodzinnego wolnostojącego 455 m oraz szamba szczelnego 8 m3 Numer wniosku: UD-XIII-WOM-OB/6347/20 Adres: Warszawa Działki: 120, 121 Numer decyzji: 382/2020 Data wydania decyzji: 2020-06-23 <a href="#">Szczegółowe informacje</a>	
		<a href="#">Dokładna lokalizacja- działka</a> Organ decyzyjny: Prezydent Miasta Warszawa - Wawer	
91	wniosek <b>Decyzja pozytywna</b>	Nazwa: budowa instalacji gazowej dla budynku mieszkalnego 459 m jednorodzinnego w zabudowie bliźniaczej Numer wniosku: OB/15892/19 Adres: ul. Zagórzeńska, Warszawa Działki: 43/7 Numer decyzji: 588/2019 Data wydania decyzji: 2019-07-23 <a href="#">Szczegółowe informacje</a>	
		<a href="#">Dokładna lokalizacja- działka</a> Organ decyzyjny: Prezydent Miasta Warszawa - Wawer	
92	wniosek <b>Decyzja pozytywna</b>	Nazwa: budowa dwóch budynków mieszkalnych jednorodzinnych w 459 m zabudowie bliźniaczej oraz 4 szamb szczelnych o poj. 10 m3 każde Numer wniosku: OB/25329/18 Adres: ul. Zagórzeńska, Warszawa Działki: 43/7 Numer decyzji: 28/2019 Data wydania decyzji: 2019-01-08 <a href="#">Szczegółowe informacje</a>	
		<a href="#">Dokładna lokalizacja- działka</a> Organ decyzyjny: Prezydent Miasta Warszawa - Wawer	

Lp.	Stan prawny	Szczegóły	Odległość
93	wniosek <b>Decyzja pozytywna</b>	Nazwa: budowa budynku mieszkalnego jednorodzinnego wolnostojącego , przydomowej oczyszczalni ścieków, podziemnej instalacji kanalizacji sanitarnej, elektrycznej oraz wewnętrznej podziemnej instalacji gazowej Numer wniosku: WOM-OB/5043/21 Adres: Warszawa Działki: 125 Numer decyzji: 498/PB/2021 Data wydania decyzji: 2021-06-28 <a href="#">Szczegółowe informacje</a>	477 m
			<div style="border: 1px solid black; padding: 2px; display: inline-block;">Dokładna lokalizacja- działka</div> Organ decyzyjny: Prezydent Miasta Warszawa - Wawer
94	wniosek <b>Decyzja pozytywna</b>	Nazwa: budowa wiaty o wymiarach 6,80 x 35,50 x 5 m Numer wniosku: WOM-OB/14624/21 Adres: ul. Optymistów 6, Warszawa Działki: 17 Numer decyzji: 973/PB/2021 Data wydania decyzji: 2021-11-10 <a href="#">Szczegółowe informacje</a>	480 m
			<div style="border: 1px solid black; padding: 2px; display: inline-block;">Dokładna lokalizacja- działka</div> Organ decyzyjny: Prezydent Miasta Warszawa - Wawer
95	wniosek <b>Decyzja pozytywna</b>	Nazwa: budowa instalacji gazowej do budynku mieszkalnego jednorodzinnego w zabudowie bliźniaczej Numer wniosku: UD-XIII-WOM-OB/14335/20 Adres: ul. Zagórzeńska, Warszawa Działki: 77/1 Numer decyzji: 612/2020 Data wydania decyzji: 2020-09-07 <a href="#">Szczegółowe informacje</a>	486 m
			<div style="border: 1px solid black; padding: 2px; display: inline-block;">Dokładna lokalizacja- działka</div> Organ decyzyjny: Prezydent Miasta Warszawa - Wawer
96	wniosek <b>Decyzja pozytywna</b>	Nazwa: instalacja gazowa dla budynku mieszkalnego jednorodzinnego Numer wniosku: UD-XIII-WOM-OK/8478/22 Adres: ul. Borówkowa 16, Warszawa Działki: 80, 79/3, 78, 77/3 Numer decyzji: 431/PBR/2022 Data wydania decyzji: 2022-07-21 <a href="#">Szczegółowe informacje</a>	488 m
			<div style="border: 1px solid black; padding: 2px; display: inline-block;">Dokładna lokalizacja- działka</div> Organ decyzyjny: Prezydent Miasta Warszawa - Wawer
97	wniosek <b>Decyzja pozytywna</b>	Nazwa: budowa dwóch budynków mieszkalnych jednorodzinnych w zabudowie bliźniaczej oraz 4 szamb szczelnych o pojemności 10 m3 Numer wniosku: Ob/25330/18 Adres: ul. Zagórzeńska, Warszawa Działki: 43/6 Numer decyzji: 28/2019 Data wydania decyzji: 2019-01-08 <a href="#">Szczegółowe informacje</a>	491 m
			<div style="border: 1px solid black; padding: 2px; display: inline-block;">Dokładna lokalizacja- działka</div> Organ decyzyjny: Prezydent Miasta Warszawa - Wawer

Lp.	Stan prawny	Szczegóły	Odległość
98	wniosek <b>Decyzja pozytywna</b>	Nazwa: budowa instalacji gazowej dla budynku mieszkalnego jednorodzinne w zabudowie bliźniaczej Numer wniosku: OB/15891/19 Adres: ul. Zagórzeńska, Warszawa Działki: 43/6 Numer decyzji: 587/2019 Data wydania decyzji: 2019-07-23 <a href="#">Szczegółowe informacje</a>	491 m
			<a href="#">Dokładna lokalizacja- działka</a>
Organ decyzyjny: Prezydent Miasta Warszawa - Wawer			
99	wniosek <b>Decyzja pozytywna</b>	Nazwa: budowa instalacji gazowej dla budynku mieszkalnego Numer wniosku: WOM-OB/30015/19 Adres: Warszawa Działki: 38/17 Numer decyzji: 93/2020 Data wydania decyzji: 2020-02-09 <a href="#">Szczegółowe informacje</a>	504 m
			<a href="#">Dokładna lokalizacja- działka</a>
Organ decyzyjny: Prezydent Miasta Warszawa - Wawer			
100	wniosek <b>Decyzja pozytywna</b>	Nazwa: budowa budynku mieszkalnego jednorodzinne wolnostojacego Numer wniosku: WOM-OB/3824/21 Adres: ul. Podkowy, Warszawa Działki: 149, 151 Numer decyzji: 302/2021 Data wydania decyzji: 2021-05-04 <a href="#">Szczegółowe informacje</a>	504 m
			<a href="#">Dokładna lokalizacja- działka</a>
Organ decyzyjny: Prezydent Miasta Warszawa - Wawer			
101	wniosek <b>Decyzja pozytywna</b>	Nazwa: budowa budynku mieszkalnego jednorodzinne wolnostojacego oraz zbiornika szczelnego na nieczystości ciekłe Numer wniosku: WOM-OB/20447/20 Adres: Warszawa 7 Działki: 118 Numer decyzji: 889/2020 Data wydania decyzji: 2020-12-04 <a href="#">Szczegółowe informacje</a>	509 m
			<a href="#">Dokładna lokalizacja- działka</a>
Organ decyzyjny: Prezydent Miasta Warszawa - Wawer			
102	wniosek <b>Decyzja pozytywna</b>	Nazwa: budowa budynku mieszkalnego jednorodzinne wolnostojacego oraz szamba szczelnego, pojemność do 10m3 Numer wniosku: WOM-OB/1249/21 Adres: Warszawa 146 Działki: 146 Numer decyzji: 125/2021 Data wydania decyzji: 2021-03-08 <a href="#">Szczegółowe informacje</a>	512 m
			<a href="#">Dokładna lokalizacja- działka</a>
Organ decyzyjny: Prezydent Miasta Warszawa - Wawer			





Lp.	Stan prawny	Szczegóły	Odległość
			Organ decyzyjny: Prezydent Miasta Warszawa - Wawer
109	wniosek <b>Decyzja pozytywna</b>	Nazwa: budowa instalacji gazowej dla budynku mieszkalnego jednorodzinnego Numer wniosku: UD-XIII-WOM-OB/3547/23 Adres: Warszawa Działki: 152 Numer decyzji: 102/PBR/2023 Data wydania decyzji: 2023-03-05 <a href="#">Szczegółowe informacje</a>	522 m <a href="#">Dokładna lokalizacja- działka</a> Organ decyzyjny: Prezydent Miasta Warszawa - Wawer
110	wniosek <b>Decyzja pozytywna</b>	Nazwa: budowa budynku mieszkalnego jednorodzinnego oraz szamba szczelnego o poj. 10m3 Numer wniosku: UD-XIII-WOM-OB/25339/22 Adres: Warszawa Działki: 117 Numer decyzji: 576/PBR/2022 Data wydania decyzji: 2022-09-22 <a href="#">Szczegółowe informacje</a>	525 m <a href="#">Dokładna lokalizacja- działka</a> Organ decyzyjny: Prezydent Miasta Warszawa - Wawer
111	wniosek <b>Decyzja pozytywna</b>	Nazwa: budynek mieszkalny jednorodzinny wraz z szambem szczelnym do 10 m3 Numer wniosku: UD-XIII-WOM-OB/9517/22 Adres: Warszawa Działki: 123 Numer decyzji: 597/PBR/2022 Data wydania decyzji: 2022-10-04 <a href="#">Szczegółowe informacje</a>	526 m <a href="#">Dokładna lokalizacja- działka</a> Organ decyzyjny: Prezydent Miasta Warszawa - Wawer
112	wniosek <b>Decyzja pozytywna</b>	Nazwa: budowa wewnętrznej instalacji gazowej dla budynków mieszkalnych jednorodzinnych w zabudowie bliźniaczej Numer wniosku: UD-XIII-WOM-OB/13465/20 Adres: ul. Izbicka, Warszawa Działki: 34 Numer decyzji: 527/2020 Data wydania decyzji: 2020-08-07 <a href="#">Szczegółowe informacje</a>	529 m <a href="#">Dokładna lokalizacja- działka</a> Organ decyzyjny: Prezydent Miasta Warszawa - Wawer
113	wniosek <b>Decyzja pozytywna</b>	Nazwa: budowa instalacji gazowej dla budynku mieszkalnego Numer wniosku: WOM-OB/2603/19 Adres: ul. Smosarskiej Jadwigi, Warszawa Działki: 60 Numer decyzji: 116/2019 Data wydania decyzji: 2019-02-12 <a href="#">Szczegółowe informacje</a>	532 m <a href="#">Dokładna lokalizacja- działka</a> Organ decyzyjny: Prezydent Miasta Warszawa - Wawer

Lp.	Stan prawny	Szczegóły	Odległość
114	wniosek <b>Decyzja pozytywna</b>	Nazwa: budowa budynku mieszkalnego jednorodzinnego Numer wniosku: WOM-OB/5467/19 Adres: Warszawa Działki: 38 Numer decyzji: 420/2019 Data wydania decyzji: 2019-05-22 <a href="#">Szczegółowe informacje</a>	533 m
			<a href="#">Dokładna lokalizacja- działka</a>
			Organ decyzyjny: Prezydent Miasta Warszawa - Wawer
115	wniosek <b>Decyzja pozytywna</b>	Nazwa: budowa budynku mieszkalnego jednorodzinnego jednolokalowego wolnostojącego wraz z szambem szczelnym Numer wniosku: UD-XIII-WOM-OB/24049/23 Adres: ul. Podkowy, Warszawa Działki: 153 Numer decyzji: 103/WAW/PB/2024 Data wydania decyzji: 2024-03-05 <a href="#">Szczegółowe informacje</a>	537 m
			<a href="#">Dokładna lokalizacja- działka</a>
			Organ decyzyjny: Prezydent Miasta Warszawa - Wawer
116	wniosek <b>Decyzja pozytywna</b>	Nazwa: remont wieży strunobetonowej dla stacji bazowej sieci telefonii komórkowej orange Numer wniosku: AM.AB.6740.18.2019.KOA Adres: ul. Szulczyka ks. Sylwestra, Warszawa Działki: 123 Numer decyzji: 83/WAW/2019 Data wydania decyzji: 2019-03-31 <a href="#">Szczegółowe informacje</a>	537 m
			<a href="#">Dokładna lokalizacja- działka</a>
			Organ decyzyjny: Prezydent Miasta Warszawa
117	wniosek <b>Decyzja pozytywna</b>	Nazwa: budowa budynku mieszkalnego jednorodzinnego wolnostojącego Numer wniosku: UD-XIII-WOM-OB/7763/23 Adres: Warszawa Działki: 154 Numer decyzji: 236/PBR/2023 Data wydania decyzji: 2023-07-04 <a href="#">Szczegółowe informacje</a>	538 m
			<a href="#">Dokładna lokalizacja- działka</a>
			Organ decyzyjny: Prezydent Miasta Warszawa - Wawer
118	wniosek <b>Decyzja pozytywna</b>	Nazwa: budowa czterech budynków mieszkalnych jednorodzinnych dwulokalowych oraz czterech szamb szczelnych o pojemności 10m3 Numer wniosku: OB/14988/20 Adres: ul. Wiązowska, Warszawa Działki: 115, 124 Numer decyzji: 91/2021 Data wydania decyzji: 2021-02-19 <a href="#">Szczegółowe informacje</a>	545 m
			<a href="#">Dokładna lokalizacja- działka</a>
			Organ decyzyjny: Prezydent Miasta Warszawa - Wawer

Lp.	Stan prawny	Szczegóły	Odległość
119	wniosek <b>Decyzja pozytywna</b>	Nazwa: budowa czterech budynków mieszkalnych jednorodzinnych dwulokalowych oraz czterech szamb szczelnych o poj. 10 m3 - projekt zamienny Numer wniosku: UD-XIII-WOM-OB/10316/23 Adres: ul. Wiązowska, Warszawa Działki: 115, 124 Numer decyzji: 274/PBR/2023 Data wydania decyzji: 2023-08-07 <a href="#">Szczegółowe informacje</a>	545 m
			<a href="#">Dokładna lokalizacja- działka</a> Organ decyzyjny: Prezydent Miasta Warszawa - Wawer
120	wniosek <b>Decyzja pozytywna</b>	Nazwa: budowa 8 budynków mieszkalnych jednorodzinnych dwulokalowych z poddaszem użytkowym w zabudowie bliźniaczej oraz 10 bezodpływowych zbiorników na nieczystości ciekłe o poj. do 10 m3 każdy Numer wniosku: EPUAP/276983/23 Adres: ul. Szulczyka ks. Sylwestra, Warszawa Działki: 156, 157, 158, 159, 180, 181 Numer decyzji: 452/PBR/2023 Data wydania decyzji: 2023-12-11 <a href="#">Szczegółowe informacje</a>	550 m
			<a href="#">Dokładna lokalizacja- działka</a> Organ decyzyjny: Prezydent Miasta Warszawa - Wawer
121	wniosek <b>Decyzja pozytywna</b>	Nazwa: budynek mieszkalny jednorodzinny wolnostojący oraz szambo szczelne Numer wniosku: UD-XIII-WOM-OB/25488/21 Adres: Warszawa Działki: 57/16 Numer decyzji: 123/PBR/2022 Data wydania decyzji: 2022-03-02 <a href="#">Szczegółowe informacje</a>	559 m
			<a href="#">Dokładna lokalizacja- działka</a> Organ decyzyjny: Prezydent Miasta Warszawa - Wawer
122	wniosek <b>Decyzja pozytywna</b>	Nazwa: budowa budynku mieszkalnego jednorodzinnego wolnostojącego wraz z niezbędną infrastrukturą wodno-kanalizacyjną, elektryczną, gazową i zbiornika bezodpływowego o poj. 10 m3 Numer wniosku: WOM-OB/6016/21 Adres: ul. Wiązowska, Warszawa Działki: 31/15 Numer decyzji: 518/PB/2021 Data wydania decyzji: 2021-07-02 <a href="#">Szczegółowe informacje</a>	567 m
			<a href="#">Dokładna lokalizacja- działka</a> Organ decyzyjny: Prezydent Miasta Warszawa - Wawer
123	wniosek <b>Decyzja pozytywna</b>	Nazwa: budowa instalacji gazowej dla budynku mieszkalnego jednorodzinnego Numer wniosku: UD-XIII-WOM-OB/29810/22 Adres: ul. Choinkowa 16, Warszawa Działki: 5 Numer decyzji: 561/PBR/2022 Data wydania decyzji: 2022-09-18 <a href="#">Szczegółowe informacje</a>	569 m
			<a href="#">Dokładna lokalizacja- działka</a> Organ decyzyjny: Prezydent Miasta Warszawa - Wawer

Lp.	Stan prawny	Szczegóły	Odległość
124	wniosek <b>Decyzja pozytywna</b>	Nazwa: budowa instalacji gazowej dla budynku mieszkalnego jednorodzinnego Numer wniosku: UD-XIII-WOM-OB/3504/23 Adres: ul. Podkowy, Warszawa Działki: 157 Numer decyzji: 104/PBR/2023 Data wydania decyzji: 2023-03-05 <a href="#">Szczegółowe informacje</a>	570 m <a href="#">Dokładna lokalizacja- działka</a> Organ decyzyjny: Prezydent Miasta Warszawa - Wawer
125	wniosek <b>Decyzja pozytywna</b>	Nazwa: budowa instalacji gazowej dla budynku mieszkalnego jednorodzinnego Numer wniosku: WOM-OB/12945/20 Adres: Warszawa Działki: 52 Numer decyzji: 526/2020 Data wydania decyzji: 2020-08-06 <a href="#">Szczegółowe informacje</a>	577 m <a href="#">Dokładna lokalizacja- działka</a> Organ decyzyjny: Prezydent Miasta Warszawa - Wawer
126	wniosek <b>Decyzja pozytywna</b>	Nazwa: budowa budynku mieszkalnego jednorodzinnego wolnostojącego oraz szamba szczelnego v=10 m3 Numer wniosku: UD-XIII-WOM-OB/26035/21 Adres: ul. Zagórzeńska, Warszawa Działki: 72 Numer decyzji: 102/PBR/2022 Data wydania decyzji: 2022-02-24 <a href="#">Szczegółowe informacje</a>	578 m <a href="#">Dokładna lokalizacja- działka</a> Organ decyzyjny: Prezydent Miasta Warszawa - Wawer
127	wniosek <b>Decyzja pozytywna</b>	Nazwa: budynek mieszkalny jednorodzinny wolnostojący i szambo szczelne Numer wniosku: WOM-OB/16159/21 Adres: Warszawa Działki: 47 Numer decyzji: 1024/PB/2021 Data wydania decyzji: 2021-12-01 <a href="#">Szczegółowe informacje</a>	583 m <a href="#">Dokładna lokalizacja- działka</a> Organ decyzyjny: Prezydent Miasta Warszawa - Wawer
128	wniosek <b>Decyzja pozytywna</b>	Nazwa: instalacja zbiornikowa gazu płynnego v 2700m3 ( zbiornik naziemny) z przyłączeniem do budynku Numer wniosku: WOM-OB/12725/21 Adres: ul. Podkowy 30, Warszawa Działki: 57/17 Numer decyzji: 719/PB/2021 Data wydania decyzji: 2021-09-01 <a href="#">Szczegółowe informacje</a>	586 m <a href="#">Dokładna lokalizacja- działka</a> Organ decyzyjny: Prezydent Miasta Warszawa - Wawer



Lp.	Stan prawny	Szczegóły	Odległość
129	wniosek <b>Decyzja pozytywna</b>	Nazwa: budowa instalacji gazowej dla budynku mieszkalnego jednorodzinnego Numer wniosku: UD-XIII-WOM-OB/3505/23 Adres: ul. Podkowy, Warszawa Działki: 159 Numer decyzji: 103/PBR/2023 Data wydania decyzji: 2023-03-05 <a href="#">Szczegółowe informacje</a>	587 m
			Dokładna lokalizacja- działka
Organ decyzyjny: Prezydent Miasta Warszawa - Wawer			
130	wniosek <b>Decyzja pozytywna</b>	Nazwa: budowa budynku mieszkalnego jednorodzinnego wolnostojącego Numer wniosku: OB/12056/19 Adres: ul. Podkowy, Warszawa Działki: 113 Numer decyzji: 660/2019 Data wydania decyzji: 2019-08-11 <a href="#">Szczegółowe informacje</a>	599 m
			Dokładna lokalizacja- działka
Organ decyzyjny: Prezydent Miasta Warszawa - Wawer			
131	wniosek <b>Decyzja pozytywna</b>	Nazwa: budowa instalacji gazowej dla budynku mieszkalnego jednorodzinnego Numer wniosku: WOM-OB/2803/21 Adres: ul. Wiązowska, Warszawa Działki: 111 Numer decyzji: 119/2021 Data wydania decyzji: 2021-03-05 <a href="#">Szczegółowe informacje</a>	601 m
			Dokładna lokalizacja- działka
Organ decyzyjny: Prezydent Miasta Warszawa - Wawer			
132	wniosek <b>Decyzja pozytywna</b>	Nazwa: budowa instalacji gazowej dla budynku mieszkalnego jednorodzinnego Numer wniosku: WOM-OB/985/21 Adres: ul. Choinkowa 7, Warszawa Działki: 80 Numer decyzji: 322/2021 Data wydania decyzji: 2021-05-11 <a href="#">Szczegółowe informacje</a>	602 m
			Dokładna lokalizacja- działka
Organ decyzyjny: Prezydent Miasta Warszawa - Wawer			
133	wniosek <b>Decyzja pozytywna</b>	Nazwa: budowa budynku mieszkanego jednorodzinnego wolnostojącego i zbiornika bezodpływowego ( szamba szczelnego) o poj. do 10 m3 - wg projektu typowego ' willa floryda 2" Numer wniosku: WOM-OK/12356/21 Adres: Warszawa Działki: 149 Numer decyzji: 138/PBR/2022 Data wydania decyzji: 2022-03-10 <a href="#">Szczegółowe informacje</a>	618 m
			Dokładna lokalizacja- działka
Organ decyzyjny: Prezydent Miasta Warszawa - Wawer			

Lp.	Stan prawny	Szczegóły	Odległość
134	wniosek <b>Decyzja pozytywna</b>	Nazwa: budowa instalacji gazowej dla budynku mieszkalnego jednorodzinnego Numer wniosku: WOM-OB/10693/21 Adres: ul. Wiązowska 24, Warszawa Działki: 108 Numer decyzji: 516/PB/2021 Data wydania decyzji: 2021-07-01 <a href="#">Szczegółowe informacje</a>	622 m
		<a href="#">Dokładna lokalizacja- działka</a>	
Organ decyzyjny: Prezydent Miasta Warszawa - Wawer			
135	wniosek <b>Decyzja pozytywna</b>	Nazwa: budowa budynku mieszkalnego jednorodzinnego wolnostojącego oraz szamba szczelnego o pojemności do 10 m3 Numer wniosku: WOM-OB/24759/20 Adres: Warszawa Działki: 110 Numer decyzji: 455/PB/2021 Data wydania decyzji: 2021-06-14 <a href="#">Szczegółowe informacje</a>	631 m
		<a href="#">Dokładna lokalizacja- działka</a>	
Organ decyzyjny: Prezydent Miasta Warszawa - Wawer			
136	wniosek <b>Decyzja pozytywna</b>	Nazwa: wykonanie przyłącza instalacji gazowej n/c dla budynku jednorodzinnego wolnostojącego Numer wniosku: WOM-OB/21507/21 Adres: ul. Szulczyka ks. Sylwestra 85H, Warszawa Działki: 46 Numer decyzji: 1039/PB/2021 Data wydania decyzji: 2021-12-06 <a href="#">Szczegółowe informacje</a>	634 m
		<a href="#">Dokładna lokalizacja- działka</a>	
Organ decyzyjny: Prezydent Miasta Warszawa - Wawer			
137	wniosek <b>Decyzja pozytywna</b>	Nazwa: budowa instalacji gazu dla budynku mieszkalnego jednorodzinnego Numer wniosku: UD-XIII-WOM-OB/11749/22 Adres: ul. Kalinowa 14, Warszawa Działki: 21 Numer decyzji: 253/PBR/2022 Data wydania decyzji: 2022-05-05 <a href="#">Szczegółowe informacje</a>	640 m
		<a href="#">Dokładna lokalizacja- działka</a>	
Organ decyzyjny: Prezydent Miasta Warszawa - Wawer			
138	wniosek <b>Decyzja pozytywna</b>	Nazwa: budowa instalacji gazu dla budynku gospodarczego Numer wniosku: UD-XIII-WOM-OB/11746/22 Adres: ul. Kalinowa 14, Warszawa Działki: 21 Numer decyzji: 252/PBR/2022 Data wydania decyzji: 2022-05-05 <a href="#">Szczegółowe informacje</a>	640 m
		<a href="#">Dokładna lokalizacja- działka</a>	
Organ decyzyjny: Prezydent Miasta Warszawa - Wawer			

Lp.	Stan prawny	Szczegóły	Odległość
139	wniosek <b>Decyzja pozytywna</b>	Nazwa: budowa wewnętrznej instalacji gazowej oraz instalacji zbiornikowej z naziemnym zbiornikiem o poj. 3700 l na gaz dla budynku mieszkalnego jednorodzinnego Numer wniosku: WOM-OB/18485/21 Adres: Warszawa Działki: 57/19 Numer decyzji: 874/PB/2021 Data wydania decyzji: 2021-10-13 <a href="#">Szczegółowe informacje</a>	645 m <a href="#">Dokładna lokalizacja- działka</a> Organ decyzyjny: Prezydent Miasta Warszawa - Wawer
140	wniosek <b>Decyzja pozytywna</b>	Nazwa: budowa budynku mieszkalnego jednorodzinnego z garażem w bryle budynku oraz szamba szczelnego i studni Numer wniosku: UD-XIII-WAB-OB/9472/20 Adres: ul. Podkowy, Warszawa Działki: 57/19 Numer decyzji: 564/2020 Data wydania decyzji: 2020-08-20 <a href="#">Szczegółowe informacje</a>	645 m <a href="#">Dokładna lokalizacja- działka</a> Organ decyzyjny: Prezydent Miasta Warszawa - Wawer
141	wniosek <b>Decyzja pozytywna</b>	Nazwa: budowa instalacji gazu dla budynku mieszkalnego jednorodzinnego (istniejącego) Numer wniosku: UD-XIII-WOM-OB/17327/22 Adres: ul. Podkowy 123, Warszawa Działki: 11/9 Numer decyzji: 365/PBR/2022 Data wydania decyzji: 2022-06-22 <a href="#">Szczegółowe informacje</a>	652 m <a href="#">Dokładna lokalizacja- działka</a> Organ decyzyjny: Prezydent Miasta Warszawa - Wawer
142	wniosek <b>Decyzja pozytywna</b>	Nazwa: budowa instalacji zbiornikowej z naziemnym zbiornikiem o poj. 4850l na gaz płynny dla budynku mieszkalnego jednorodzinnego Numer wniosku: WOM-OB/14191/21 Adres: Warszawa Działki: 107 Numer decyzji: 934/PB/2021 Data wydania decyzji: 2021-11-02 <a href="#">Szczegółowe informacje</a>	654 m <a href="#">Dokładna lokalizacja- działka</a> Organ decyzyjny: Prezydent Miasta Warszawa - Wawer
143	wniosek <b>Decyzja pozytywna</b>	Nazwa: budynek mieszkalny jednorodzinny ze zbiornikiem szczelnym o poj. 10 m3 Numer wniosku: WOM-OK/12539/21 Adres: Warszawa Działki: 39 Numer decyzji: 160/PBR/2022 Data wydania decyzji: 2022-03-23 <a href="#">Szczegółowe informacje</a>	671 m <a href="#">Dokładna lokalizacja- działka</a> Organ decyzyjny: Prezydent Miasta Warszawa - Wawer

Lp.	Stan prawny	Szczegóły	Odległość
144	wniosek <b>Decyzja pozytywna</b>	Nazwa: budowa instalacji gazu dla budynku mieszkalnego jednorodzinny (istniejącego) Numer wniosku: UD-XIII-WOM-OB/26352/22 Adres: ul. Sadowa 6, Warszawa Działki: 36 Numer decyzji: 523/PBR/2022 Data wydania decyzji: 2022-08-31 <a href="#">Szczegółowe informacje</a>	674 m
			<div style="border: 1px solid black; padding: 2px; display: inline-block;">Dokładna lokalizacja- działka</div> Organ decyzyjny: Prezydent Miasta Warszawa - Wawer
145	wniosek <b>Decyzja pozytywna</b>	Nazwa: budynek mieszkalny jednorodzinny wolnostojący wraz z infrastrukturą towarzyszącą w tym szambo szczelne o poj. 10,0 m3 Numer wniosku: UD-XIII-WOM-OB/3465/23 Adres: ul. Szulczyka ks. Sylwestra, Warszawa Działki: 40 Numer decyzji: 147/PBR/2023 Data wydania decyzji: 2023-04-18 <a href="#">Szczegółowe informacje</a>	
			<div style="border: 1px solid black; padding: 2px; display: inline-block;">Dokładna lokalizacja- działka</div> Organ decyzyjny: Prezydent Miasta Warszawa - Wawer
146	wniosek <b>Decyzja pozytywna</b>	Nazwa: insatlcja gazowa dla budynku mieszkalnego jednorodzinny Numer wniosku: WOM-OB/17737/20 Adres: ul. Zagórzańska, Warszawa Działki: 44/1 Numer decyzji: 771/2020 Data wydania decyzji: 2020-10-26 <a href="#">Szczegółowe informacje</a>	698 m
			<div style="border: 1px solid black; padding: 2px; display: inline-block;">Dokładna lokalizacja- działka</div> Organ decyzyjny: Prezydent Miasta Warszawa - Wawer
147	wniosek <b>Decyzja pozytywna</b>	Nazwa: budowa sieci wodociągowej dn 100 l=157,75 m w drodze 700 m dojazdowej Numer wniosku: UD-XIII-WOM-OB/32046/22 Adres: ul. Złotej Jesieni, Warszawa Działki: 10/2, 20 Numer decyzji: 8/PBR/2023 Data wydania decyzji: 2023-01-08 <a href="#">Szczegółowe informacje</a>	
			<div style="border: 1px solid black; padding: 2px; display: inline-block;">Dokładna lokalizacja- działka</div> Organ decyzyjny: Prezydent Miasta Warszawa - Wawer
148	wniosek <b>Decyzja pozytywna</b>	Nazwa: budowa budynku mieszkalnego jednorodzinny Numer wniosku: WOM-OB/19188/21 Adres: ul. Złotej Jesieni, Warszawa Działki: 95/5 Numer decyzji: 55/PBR/2022 Data wydania decyzji: 2022-01-28 <a href="#">Szczegółowe informacje</a>	706 m
			<div style="border: 1px solid black; padding: 2px; display: inline-block;">Dokładna lokalizacja- działka</div> Organ decyzyjny: Prezydent Miasta Warszawa - Wawer

Lp.	Stan prawny	Szczegóły	Odległość
149	wniosek <b>Decyzja pozytywna</b>	Nazwa: budowa instalacji gazu dla budynku mieszkalnego jednorodzinnego Numer wniosku: UD-XIII-WOM-OB/15501/23 Adres: ul. Stawowa 1, Warszawa Działki: 75 Numer decyzji: 408/PBR/2023 Data wydania decyzji: 2023-11-14 <a href="#">Szczegółowe informacje</a>	709 m <div style="border: 1px solid black; padding: 2px; display: inline-block;">Dokładna lokalizacja- działka</div> Organ decyzyjny: Prezydent Miasta Warszawa - Wawer
150	wniosek <b>Decyzja pozytywna</b>	Nazwa: budowa budynku mieszkalnego jednorodzinnego wolnostojącego i szamba szczelnego o poj. 10 m3 Numer wniosku: WOM-OB/13657/21 Adres: Warszawa Działki: 57/45 Numer decyzji: 810/PB/2021 Data wydania decyzji: 2021-09-21 <a href="#">Szczegółowe informacje</a>	718 m <div style="border: 1px solid black; padding: 2px; display: inline-block;">Dokładna lokalizacja- działka</div> Organ decyzyjny: Prezydent Miasta Warszawa - Wawer
151	wniosek <b>Decyzja pozytywna</b>	Nazwa: budowa instalacji przyłącza gazowego do budynku mieszkalnego jednorodzinnego Numer wniosku: UD-XIII-WOM-OB/16284/22 Adres: ul. Zagórzeńska 5, Warszawa Działki: 32 Numer decyzji: 433/PBR/2022 Data wydania decyzji: 2022-07-24 <a href="#">Szczegółowe informacje</a>	727 m <div style="border: 1px solid black; padding: 2px; display: inline-block;">Dokładna lokalizacja- działka</div> Organ decyzyjny: Prezydent Miasta Warszawa - Wawer
152	wniosek <b>Decyzja pozytywna</b>	Nazwa: przebudowa istniejącego budynku mieszkalnego jednorodzinnego wolnostojącego Numer wniosku: UD-XIII-WOM-OB/5516/23 Adres: ul. Falenicka 15, Warszawa Działki: 22 Numer decyzji: 409/PBR/2023 Data wydania decyzji: 2023-11-14 <a href="#">Szczegółowe informacje</a>	729 m <div style="border: 1px solid black; padding: 2px; display: inline-block;">Dokładna lokalizacja- działka</div> Organ decyzyjny: Prezydent Miasta Warszawa - Wawer
153	wniosek <b>Decyzja pozytywna</b>	Nazwa: budowa instalacji gazu dla budynku mieszkalnego jednorodzinnego (istniejącego) Numer wniosku: UD-XIII-WOM-OB/35158/22 Adres: ul. Stawowa 7A, Warszawa Działki: 78/2 Numer decyzji: 717/PBR/2022 Data wydania decyzji: 2022-12-12 <a href="#">Szczegółowe informacje</a>	732 m <div style="border: 1px solid black; padding: 2px; display: inline-block;">Dokładna lokalizacja- działka</div> Organ decyzyjny: Prezydent Miasta Warszawa - Wawer



Lp.	Stan prawny	Szczegóły	Odległość
154	wniosek <b>Decyzja pozytywna</b>	Nazwa: budowa budynku mieszkalnego jednorodzinnego wolnostojącego oraz zbiornika na nieczystości płynne o poj. 9,9 m3 Numer wniosku: WOM-OB/11896/21 Adres: Warszawa Działki: 102 Numer decyzji: 849/2021 Data wydania decyzji: 2021-10-11 <a href="#">Szczegółowe informacje</a>	735 m
			Dokładna lokalizacja- działka
Organ decyzyjny: Prezydent Miasta Warszawa - Wawer			
155	wniosek <b>Decyzja pozytywna</b>	Nazwa: budowa instalacji gazu dla budynku mieszkalnego jednorodzinnego (istniejącego) Numer wniosku: UD-XIII-WOM-OB/32170/22 Adres: ul. Zagórzeńska 4, Warszawa Działki: 50 Numer decyzji: 653/PBR/2022 Data wydania decyzji: 2022-11-06 <a href="#">Szczegółowe informacje</a>	743 m
			Dokładna lokalizacja- działka
Organ decyzyjny: Prezydent Miasta Warszawa - Wawer			
156	wniosek <b>Decyzja pozytywna</b>	Nazwa: budowa krytego wybiegu dla koni Numer wniosku: OB/26503/18 Adres: ul. Wiązowska, Warszawa Działki: 20/5 Numer decyzji: 107-2019 Data wydania decyzji: 2019-02-10 <a href="#">Szczegółowe informacje</a>	749 m
			Dokładna lokalizacja- działka
Organ decyzyjny: Prezydent Miasta Warszawa - Wawer			
157	zgłoszenie <b>Brak sprzeciwu</b>	Nazwa: budowa instalacji zbiornikowej z naziemnym zbiornikiem v=2,7 m3 na gaz płynny propan wraz z przyłączem do budynku mieszkalnego jednorodzinnego i wewnętrznej instalacji gazowej w tym budynku Numer wniosku: WOM-OB/13189/21 Adres: ul. Zagórzeńska 62E, Warszawa Działki: 35/6 Data wydania decyzji: Brak danych <a href="#">Szczegółowe informacje</a>	756 m
			Dokładna lokalizacja- działka
Organ decyzyjny: Prezydent Miasta Warszawa - Wawer			
158	wniosek <b>Decyzja pozytywna</b>	Nazwa: budowa elektroenergetycznych linii kablowych, złącza kablowego oraz trzech słupów Numer wniosku: WOM-OB/11743/19 Adres: Warszawa Działki: 168 Numer decyzji: 499/2019 Data wydania decyzji: 2019-06-23 <a href="#">Szczegółowe informacje</a>	762 m
			Dokładna lokalizacja- działka
Organ decyzyjny: Prezydent Miasta Warszawa - Wawer			

Lp.	Stan prawny	Szczegóły	Odległość
159	wniosek <b>Decyzja pozytywna</b>	Nazwa: budowa budynku mieszkalnego jednorodzinnego wolnostojącego oraz szamba szczelnego Numer wniosku: WOM-OB/17950/20 Adres: ul. Wiązowska, Warszawa Działki: 98 Numer decyzji: 832/2020 Data wydania decyzji: 2020-11-11 <a href="#">Szczegółowe informacje</a>	768 m <div style="border: 1px solid black; padding: 2px; display: inline-block;">Dokładna lokalizacja- działka</div> Organ decyzyjny: Prezydent Miasta Warszawa - Wawer
160	zgłoszenie <b>Brak sprzeciwu</b>	Nazwa: budowa sieci gazowej o ciśnieniu roboczym nie wyższym niż 0,5 mpa Numer wniosku: UD-XIII-WOM-OB/25093/21 Adres: ul. Bonaparte Napoleona, Warszawa Działki: 1/3, 63/6 Data wydania decyzji: Brak danych <a href="#">Szczegółowe informacje</a>	781 m <div style="border: 1px solid black; padding: 2px; display: inline-block;">Dokładna lokalizacja- działka</div> Organ decyzyjny: Prezydent Miasta Warszawa - Wawer
161	wniosek <b>Decyzja pozytywna</b>	Nazwa: budowa instalacji gazowej dla 6 budynków mieszkalnych jednorodzinnych w zabudowie bliźniaczej Numer wniosku: UD-XIII-WOM-OB/29324/22 Adres: ul. Bonaparte Napoleona, Warszawa Działki: 63/4, 63/5, 63/7, 63/8, 63/9, 63/10 Numer decyzji: 638/PBR/2022 Data wydania decyzji: 2022-10-27 <a href="#">Szczegółowe informacje</a>	785 m <div style="border: 1px solid black; padding: 2px; display: inline-block;">Dokładna lokalizacja- działka</div> Organ decyzyjny: Prezydent Miasta Warszawa - Wawer
162	wniosek <b>Decyzja pozytywna</b>	Nazwa: budowa sześciu budynków mieszkalnych jednorodzinnych w zabudowie bliźniaczej oraz sześciu szamb szczelnych Numer wniosku: OB/22544/20 Adres: Warszawa Działki: 63/3, 63/4, 63/5, 63/6, 63/7, 63/8, 63/9, 63/10 Numer decyzji: 165/2021 Data wydania decyzji: 2021-03-23 <a href="#">Szczegółowe informacje</a>	785 m <div style="border: 1px solid black; padding: 2px; display: inline-block;">Dokładna lokalizacja- działka</div> Organ decyzyjny: Prezydent Miasta Warszawa - Wawer
163	wniosek <b>Decyzja pozytywna</b>	Nazwa: budowa instalacji na gaz ziemny dla budynku mieszkalnego jednorodzinnego Numer wniosku: UD-XIII-WOM-OB/23986/22 Adres: ul. Złotej Jesieni 25A, Warszawa Działki: 116 Numer decyzji: 417/PBR/2022 Data wydania decyzji: 2022-07-20 <a href="#">Szczegółowe informacje</a>	786 m <div style="border: 1px solid black; padding: 2px; display: inline-block;">Dokładna lokalizacja- działka</div> Organ decyzyjny: Prezydent Miasta Warszawa - Wawer

Lp.	Stan prawny	Szczegóły	Odległość
164	wniosek <b>Decyzja pozytywna</b>	Nazwa: projekt budowlany zamienny budynku mieszkalnego jednorodzinnego dwulokalowego wolnostojącego Numer wniosku: WOM-OB/7098/21 Adres: ul. Wiązowska 15, Warszawa Działki: 5/1 Numer decyzji: 685/PB/2021 Data wydania decyzji: 2021-08-18 <a href="#">Szczegółowe informacje</a>	786 m
			<a href="#">Dokładna lokalizacja- działka</a> Organ decyzyjny: Prezydent Miasta Warszawa - Wawer
165	wniosek <b>Decyzja pozytywna</b>	Nazwa: budowa budynku mieszkalnego jednorodzinnego wolnostojącego Numer wniosku: WOM-OB/18035/19 Adres: ul. Podkowy, Warszawa Działki: 176/1 Numer decyzji: 945/2019 Data wydania decyzji: 2019-11-13 <a href="#">Szczegółowe informacje</a>	788 m
			<a href="#">Dokładna lokalizacja- działka</a> Organ decyzyjny: Prezydent Miasta Warszawa - Wawer
166	wniosek <b>Decyzja pozytywna</b>	Nazwa: budowa budynku mieszkalnego jednorodzinnego wolnostojącego i zbiornika bezodpływowego o poj. do 10 m3 Numer wniosku: UD-XIII-WOM-OB/8961/20 Adres: Warszawa Działki: 153 Numer decyzji: 701/2020 Data wydania decyzji: 2020-10-05 <a href="#">Szczegółowe informacje</a>	788 m
			<a href="#">Dokładna lokalizacja- działka</a> Organ decyzyjny: Prezydent Miasta Warszawa - Wawer
167	wniosek <b>Decyzja pozytywna</b>	Nazwa: budowa budynku mieszkalnego jednorodzinnego wolnostojącego wraz z instalacją gazową oraz szambem szczelnym o poj. do 10 m3 Numer wniosku: WOM-OB/22628/19 Adres: ul. Podkowy, Warszawa Działki: 153 Numer decyzji: 31/2020 Data wydania decyzji: 2020-01-16 <a href="#">Szczegółowe informacje</a>	788 m
			<a href="#">Dokładna lokalizacja- działka</a> Organ decyzyjny: Prezydent Miasta Warszawa - Wawer
168	wniosek <b>Decyzja pozytywna</b>	Nazwa: budowa budynku mieszkalnego jednorodzinnego wolnostojącego oraz szamba szczelnego o poj.9,55m3 Numer wniosku: UD-XIII-WOM-OB/2913/23 Adres: ul. Zagórzeńska, Warszawa Działki: 35/2 Numer decyzji: 153/PBR/2023 Data wydania decyzji: 2023-04-20 <a href="#">Szczegółowe informacje</a>	790 m
			<a href="#">Dokładna lokalizacja- działka</a> Organ decyzyjny: Prezydent Miasta Warszawa - Wawer

Lp.	Stan prawny	Szczegóły	Odległość
169	wniosek <b>Decyzja pozytywna</b>	Nazwa: budowa instalacji gazu dla budynku mieszkalnego jednorodzinnego Numer wniosku: UD-XIII-WOM-OB/8018/20 Adres: ul. Zagórzeńska, Warszawa Działki: 35/1 Numer decyzji: 298/2020 Data wydania decyzji: 2020-05-25 <a href="#">Szczegółowe informacje</a>	804 m
			<div style="border: 1px solid black; padding: 2px; display: inline-block;">Dokładna lokalizacja- działka</div> Organ decyzyjny: Prezydent Miasta Warszawa - Wawer
170	wniosek <b>Decyzja pozytywna</b>	Nazwa: budowa budynku mieszkalnego jednorodzinnego wolnostojącego Numer wniosku: OB/25879/19 Adres: ul. Zagórzeńska, Warszawa Działki: 35/1 Numer decyzji: 186/2019 Data wydania decyzji: 2019-03-06 <a href="#">Szczegółowe informacje</a>	804 m
			<div style="border: 1px solid black; padding: 2px; display: inline-block;">Dokładna lokalizacja- działka</div> Organ decyzyjny: Prezydent Miasta Warszawa - Wawer
171	wniosek <b>Decyzja pozytywna</b>	Nazwa: budowa budynku mieszkalnego jednorodzinnego wolnostojącego oraz zbiornika na nieczystości płynne o pojemności do 10 m3 Numer wniosku: UD-XIII-WOM-OB/9353/20 Adres: Warszawa Działki: 57/25 Numer decyzji: 553/2020 Data wydania decyzji: 2020-08-12 <a href="#">Szczegółowe informacje</a>	811 m
			<div style="border: 1px solid black; padding: 2px; display: inline-block;">Dokładna lokalizacja- działka</div> Organ decyzyjny: Prezydent Miasta Warszawa - Wawer
172	wniosek <b>Decyzja pozytywna</b>	Nazwa: budowa budynku mieszkalnego jednorodzinnego Numer wniosku: WOM-OB/13461/19 Adres: Warszawa Działki: 176/3 Numer decyzji: 599/2019 Data wydania decyzji: 2019-07-25 <a href="#">Szczegółowe informacje</a>	812 m
			<div style="border: 1px solid black; padding: 2px; display: inline-block;">Dokładna lokalizacja- działka</div> Organ decyzyjny: Prezydent Miasta Warszawa - Wawer
173	wniosek <b>Decyzja pozytywna</b>	Nazwa: budowa budynku mieszkalnego jednorodzinnego wolnostojącego oraz szamba szczelnego do 10 m3 i studni do 30 m głębokości i poborze <5m3/dobę Numer wniosku: UD-XIII-WOM-OB/23716/22 Adres: Warszawa Działki: 62 Numer decyzji: 586/PBR/2022 Data wydania decyzji: 2022-09-28 <a href="#">Szczegółowe informacje</a>	819 m
			<div style="border: 1px solid black; padding: 2px; display: inline-block;">Dokładna lokalizacja- działka</div> Organ decyzyjny: Prezydent Miasta Warszawa - Wawer

Lp.	Stan prawny	Szczegóły	Odległość
174	wniosek <b>Decyzja pozytywna</b>	Nazwa: budowa budynku mieszkalnego jednorodzinnego wolnostojącego oraz szamba szczelnego Numer wniosku: WOM-OB/13638/21 Adres: Warszawa Działki: 33 Numer decyzji: 878/PB/2021 Data wydania decyzji: 2021-10-18 <a href="#">Szczegółowe informacje</a>	819 m
			<a href="#">Dokładna lokalizacja- działka</a>
Organ decyzyjny: Prezydent Miasta Warszawa - Wawer			
175	wniosek <b>Decyzja pozytywna</b>	Nazwa: budynek mieszkalny jednorodzinny wolnostojący oraz szambo szczelne o poj. 10 m3 Numer wniosku: WOM-OB/7298/21 Adres: ul. Wiązowska, Warszawa Działki: 21/1 Numer decyzji: 478/2021 Data wydania decyzji: 2021-06-20 <a href="#">Szczegółowe informacje</a>	820 m
			<a href="#">Dokładna lokalizacja- działka</a>
Organ decyzyjny: Prezydent Miasta Warszawa - Wawer			
176	wniosek <b>Decyzja pozytywna</b>	Nazwa: budowa budynku mieszkalnego jednorodzinnego wolnostojącego z zewnętrznymi instalacjami : elektroenergetyczną, gazową, wodociągową, do studni, kanalizacji sanitarnej do szamba Numer wniosku: WOM-OB/4995/21 Adres: Warszawa Działki: 155 Numer decyzji: 489/PB/2021 Data wydania decyzji: 2021-06-25 <a href="#">Szczegółowe informacje</a>	825 m
			<a href="#">Dokładna lokalizacja- działka</a>
Organ decyzyjny: Prezydent Miasta Warszawa - Wawer			
177	wniosek <b>Decyzja pozytywna</b>	Nazwa: budowa instalacji gazowej do budynku mieszkalnego jednorodzinnego- projekt zamienny Numer wniosku: UD-XIII-WOM-OB/36372/22 Adres: Warszawa Działki: 155 Numer decyzji: 716/PBR/2022 Data wydania decyzji: 2022-12-12 <a href="#">Szczegółowe informacje</a>	825 m
			<a href="#">Dokładna lokalizacja- działka</a>
Organ decyzyjny: Prezydent Miasta Warszawa - Wawer			
178	zgłoszenie <b>Brak sprzeciwu</b>	Nazwa: budowa instalacji gazowej Numer wniosku: WOM-OB/10355/21 Adres: ul. Podkowy 133A, Warszawa Działki: 85 Data wydania decyzji: Brak danych <a href="#">Szczegółowe informacje</a>	831 m
			<a href="#">Dokładna lokalizacja- działka</a>
Organ decyzyjny: Prezydent Miasta Warszawa - Wawer			

Lp.	Stan prawny	Szczegóły	Odległość
179	wniosek <b>Decyzja pozytywna</b>	Nazwa: budowa budynku mieszkalnego jednorodzinnego wolnostojącego z garażem w bryle budynku oraz szamba szczelnego Numer wniosku: WOM-OB/23098/20 Adres: ul. Podkowy, Warszawa Działki: 57/26 Numer decyzji: 98/2021 Data wydania decyzji: 2021-02-24 <a href="#">Szczegółowe informacje</a>	836 m
			<a href="#">Dokładna lokalizacja- działka</a>
Organ decyzyjny: Prezydent Miasta Warszawa - Wawer			
180	wniosek <b>Decyzja pozytywna</b>	Nazwa: instalacja gazowa dla budynku mieszkalnego jednorodzinnego dwulokalowego Numer wniosku: UD-XIII-WOM-OB/21764/23 Adres: ul. Podkowy 105A, Warszawa Działki: 194/1, 194/2, 194/3 Numer decyzji: 448/PBR/2023 Data wydania decyzji: 2023-12-06 <a href="#">Szczegółowe informacje</a>	840 m
			<a href="#">Dokładna lokalizacja- działka</a>
Organ decyzyjny: Prezydent Miasta Warszawa - Wawer			
181	wniosek <b>Decyzja pozytywna</b>	Nazwa: budowa instalacji gaz ziemny dla budynku mieszkalnego jednorodzinnego Numer wniosku: WOM-OB/1195/21 Adres: ul. Podkowy, Warszawa Działki: 63 Numer decyzji: 75/2021 Data wydania decyzji: 2021-02-15 <a href="#">Szczegółowe informacje</a>	847 m
			<a href="#">Dokładna lokalizacja- działka</a>
Organ decyzyjny: Prezydent Miasta Warszawa - Wawer			
182	wniosek <b>Decyzja pozytywna</b>	Nazwa: budowa budynku mieszkalnego jednorodzinnego wolnostojącego oraz szamba szczelnego Numer wniosku: WOM-OB/8149/20 Adres: ul. Podkowy, Warszawa Działki: 63 Numer decyzji: 595/2020 Data wydania decyzji: 2020-09-02 <a href="#">Szczegółowe informacje</a>	847 m
			<a href="#">Dokładna lokalizacja- działka</a>
Organ decyzyjny: Prezydent Miasta Warszawa - Wawer			
183	wniosek <b>Decyzja pozytywna</b>	Nazwa: budynek mieszkalny jednorodzinny wolnostojący wraz z infrastrukturą techniczną (instalacja gazowa), szambem szczelnym, studnią, utwardzeniem terenu. Numer wniosku: UD-V-WAB.6740.64.2020.TGR Adres: ul. Podkowy, Warszawa Działki: 64 Numer decyzji: Decyzja Nr 91/2020 Data wydania decyzji: 2020-10-21 <a href="#">Szczegółowe informacje</a>	876 m
			<a href="#">Dokładna lokalizacja- działka</a>
Organ decyzyjny: Prezydent Miasta Warszawa - Ochota			



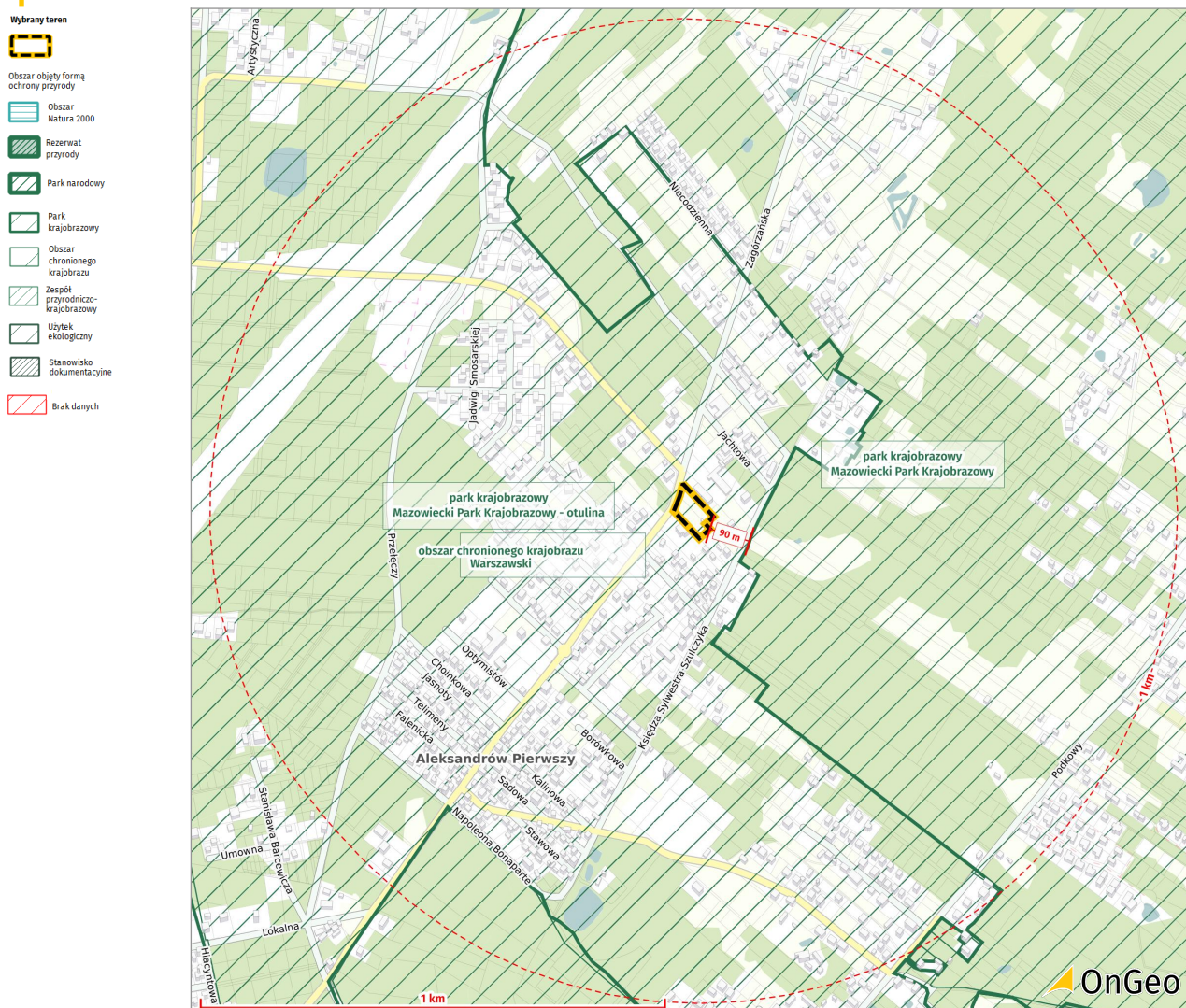
Lp.	Stan prawny	Szczegóły	Odległość
184	wniosek <b>Decyzja pozytywna</b>	Nazwa: budowa budynku mieszkalnego jednorodzinnego wraz z zewnętrzną instalacją wodociągową ze studni, zewnętrzną instalacją kanalizacji sanitarnej z bezodpływowym zbiornikiem na ścieki oraz wewnętrzną instalacją zasilającą Numer wniosku: UD-XIII-WOM-OK/3292/22 Adres: ul. Wiązowska, Warszawa Działki: 21/4 Numer decyzji: 260/PBR/2022 Data wydania decyzji: 2022-05-10 <a href="#">Szczegółowe informacje</a>	902 m
			<a href="#">Dokładna lokalizacja- działka</a>
Organ decyzyjny: Prezydent Miasta Warszawa - Wawer			
185	zgłoszenie <b>Brak sprzeciwu</b>	Nazwa: budowa sieci gazowej o ciśnieniu roboczym nie wyższym niż 0,5 mpa ø40 pe Numer wniosku: UD-XIII-WOM-OB/11227/23 Adres: ul. Zagórzeńska, Warszawa Działki: 16/12, 22 Data wydania decyzji: Brak danych <a href="#">Szczegółowe informacje</a>	916 m
			<a href="#">Dokładna lokalizacja- działka</a>
Organ decyzyjny: Prezydent Miasta Warszawa - Wawer			
186	wniosek <b>Decyzja pozytywna</b>	Nazwa: budowa instalacji gazowej dla budynku mieszkalnego jednorodzinnego Numer wniosku: UD-XIII-WOM-OB/13575/20 Adres: ul. Podkowy 107, Warszawa Działki: 91 Numer decyzji: 604/2020 Data wydania decyzji: 2020-09-07 <a href="#">Szczegółowe informacje</a>	923 m
			<a href="#">Dokładna lokalizacja- działka</a>
Organ decyzyjny: Prezydent Miasta Warszawa - Wawer			
187	wniosek <b>Decyzja pozytywna</b>	Nazwa: budowa budynku mieszkalnego jednorodzinnego wolnostojącego (dwulokalowego) wraz z instalacjami i urządzeniami technicznymi Numer wniosku: WOM-OB/8463/21 Adres: Warszawa Działki: 158 Numer decyzji: 927/PB/2021 Data wydania decyzji: 2021-10-29 <a href="#">Szczegółowe informacje</a>	929 m
			<a href="#">Dokładna lokalizacja- działka</a>
Organ decyzyjny: Prezydent Miasta Warszawa - Wawer			
188	wniosek <b>Decyzja pozytywna</b>	Nazwa: budowa instalacji gazu n/c dla budynku mieszkalnego jednorodzinnego Numer wniosku: UD-XIII-WOM-OB/15479/20 Adres: ul. Podkowy 109, Warszawa Działki: 89 Numer decyzji: 660/2020 Data wydania decyzji: 2020-09-21 <a href="#">Szczegółowe informacje</a>	938 m
			<a href="#">Dokładna lokalizacja- działka</a>
Organ decyzyjny: Prezydent Miasta Warszawa - Wawer			

Lp.	Stan prawny	Szczegóły	Odległość
189	wniosek <b>Decyzja pozytywna</b>	Nazwa: budowa instalacji gazowej dla budynku mieszkalnego jednorodzinnego Numer wniosku: OB/25758/19 Adres: ul. Podkowy 116, Warszawa Działki: 88 Numer decyzji: 1027/2019 Data wydania decyzji: 2019-12-05 <a href="#">Szczegółowe informacje</a>	940 m
			Dokładna lokalizacja- działka
Organ decyzyjny: Prezydent Miasta Warszawa - Wawer			
190	wniosek <b>Decyzja pozytywna</b>	Nazwa: budowa zewnętrznej instalacji gazu płynnego oraz instalacji zbiornikowej na gaz płynny z pojedynczym naziemnym zbiornikiem o poj. 2,7 m3 dla budynku mieszkalnego Numer wniosku: UD-XIII-WOM-OB/8367/22 Adres: ul. Podkowy, Warszawa Działki: 19 Numer decyzji: 156/PBR/2022 Data wydania decyzji: 2022-03-22 <a href="#">Szczegółowe informacje</a>	945 m
			Dokładna lokalizacja- działka
Organ decyzyjny: Prezydent Miasta Warszawa - Wawer			
191	wniosek <b>Decyzja pozytywna</b>	Nazwa: budowa budynku mieszkalnego jednorodzinnego oraz szamba szczelnego do 10 m3 Numer wniosku: UD-XIII-WOM-OB/11865/22 Adres: Warszawa Działki: 57/31 Numer decyzji: 337/PBR/2022 Data wydania decyzji: 2022-06-12 <a href="#">Szczegółowe informacje</a>	955 m
			Dokładna lokalizacja- działka
Organ decyzyjny: Prezydent Miasta Warszawa - Wawer			
192	wniosek <b>Decyzja pozytywna</b>	Nazwa: nadbudowa i przebudowa budynku mieszkalnego jednorodzinnego w zabudowie bliźniaczej oraz zbiornika na nieczystości ciekłe o poj. 9.9 m3 Numer wniosku: WOM-OB/22073/20 Adres: ul. Zagórzeńska, Warszawa Działki: 16/6, 15/3 Numer decyzji: 177/2021 Data wydania decyzji: 2021-03-29 <a href="#">Szczegółowe informacje</a>	957 m
			Dokładna lokalizacja- działka
Organ decyzyjny: Prezydent Miasta Warszawa - Wawer			
193	wniosek <b>Decyzja pozytywna</b>	Nazwa: instalacja gazowa dla budynku mieszkalnego jednorodzinnego Numer wniosku: WOM-OB/18190/20 Adres: ul. Zagórzeńska 706, Warszawa Działki: 15/3, 15/2, 15/1 Numer decyzji: 744/2020 Data wydania decyzji: 2020-10-19 <a href="#">Szczegółowe informacje</a>	966 m
			Dokładna lokalizacja- działka
Organ decyzyjny: Prezydent Miasta Warszawa - Wawer			

Lp.	Stan prawny	Szczegóły	Odległość
194	wniosek <b>Decyzja pozytywna</b>	Nazwa: budowa budynku mieszkalnego jednorodzinnego dwulokalowego oraz 2 szamb szczelnych Numer wniosku: UD-XIII-WOM-OB/13101/19 Adres: ul. Podkowy, Warszawa Działki: 156 Numer decyzji: 1076/2019 Data wydania decyzji: 2019-12-17 <a href="#">Szczegółowe informacje</a>	ok. 972 m            Przybliżona lokalizacja - adres Organ decyzyjny: Prezydent Miasta Warszawa - Wawer
195	wniosek <b>Decyzja pozytywna</b>	Nazwa: rozbiórka elektroenergetycznej sieci sn oraz słupowej stacji transformatorowej Numer wniosku: WOM-OB/1524/20 Adres: Warszawa Działki: 97/8 Numer decyzji: 101/2020 Data wydania decyzji: 2020-02-10 <a href="#">Szczegółowe informacje</a>	977 m            Dokładna lokalizacja- działka Organ decyzyjny: Prezydent Miasta Warszawa - Wawer
196	wniosek <b>Decyzja pozytywna</b>	Nazwa: budowa budynku mieszkalnego jednorodzinnego, wolnostojącego oraz przydomowej oczyszczalni ścieków Numer wniosku: WOM-OB/13702/21 Adres: ul. Zagórzeńska, Warszawa Działki: 16/11 Numer decyzji: 836/PB/2021 Data wydania decyzji: 2021-09-30 <a href="#">Szczegółowe informacje</a>	987 m            Dokładna lokalizacja- działka Organ decyzyjny: Prezydent Miasta Warszawa - Wawer
197	wniosek <b>Decyzja pozytywna</b>	Nazwa: zewnętrzna i wewnętrzna instalacja gazu ziemnego n/c w budynku mieszkalnym Numer wniosku: UD-XIII-WOM-OB/11609/23 Adres: ul. Zagórzeńska, Warszawa Działki: 16/11 Numer decyzji: 351/PBR/2023 Data wydania decyzji: 2023-10-01 <a href="#">Szczegółowe informacje</a>	987 m            Dokładna lokalizacja- działka Organ decyzyjny: Prezydent Miasta Warszawa - Wawer

Stan na: 25.03.2024

## Obszary objęte formami ochrony przyrody



### Formy ochrony przyrody (m.in. parki, pomniki przyrody, NATURA)

Wiarygodność danych: 99/99

Analiza obejmuje powierzchniowe formy ochrony przyrody: parki narodowe, krajobrazowe, obszary Natura 2000, rezerваты przyrody, zespoły przyrodniczo-krajobrazowe, użytki ekologiczne i stanowiska dokumentacyjne. Szczegółowe informacje o analizie znajdziesz w artykule: [blog.ongeo.pl/obszary-ochrony-przyrody-na-dzialce](http://blog.ongeo.pl/obszary-ochrony-przyrody-na-dzialce).

Forma ochrony	Nazwa	Odległość	Stan na
park krajobrazowy	Mazowiecki Park Krajobrazowy - otulina	<b>w granicach</b>	<a href="#">zobacz więcej</a> 16.01.2024
obszar chronionego krajobrazu	Warszawski	<b>w granicach</b>	<a href="#">zobacz więcej</a>
park krajobrazowy	Mazowiecki Park Krajobrazowy	90 m	<a href="#">zobacz więcej</a>



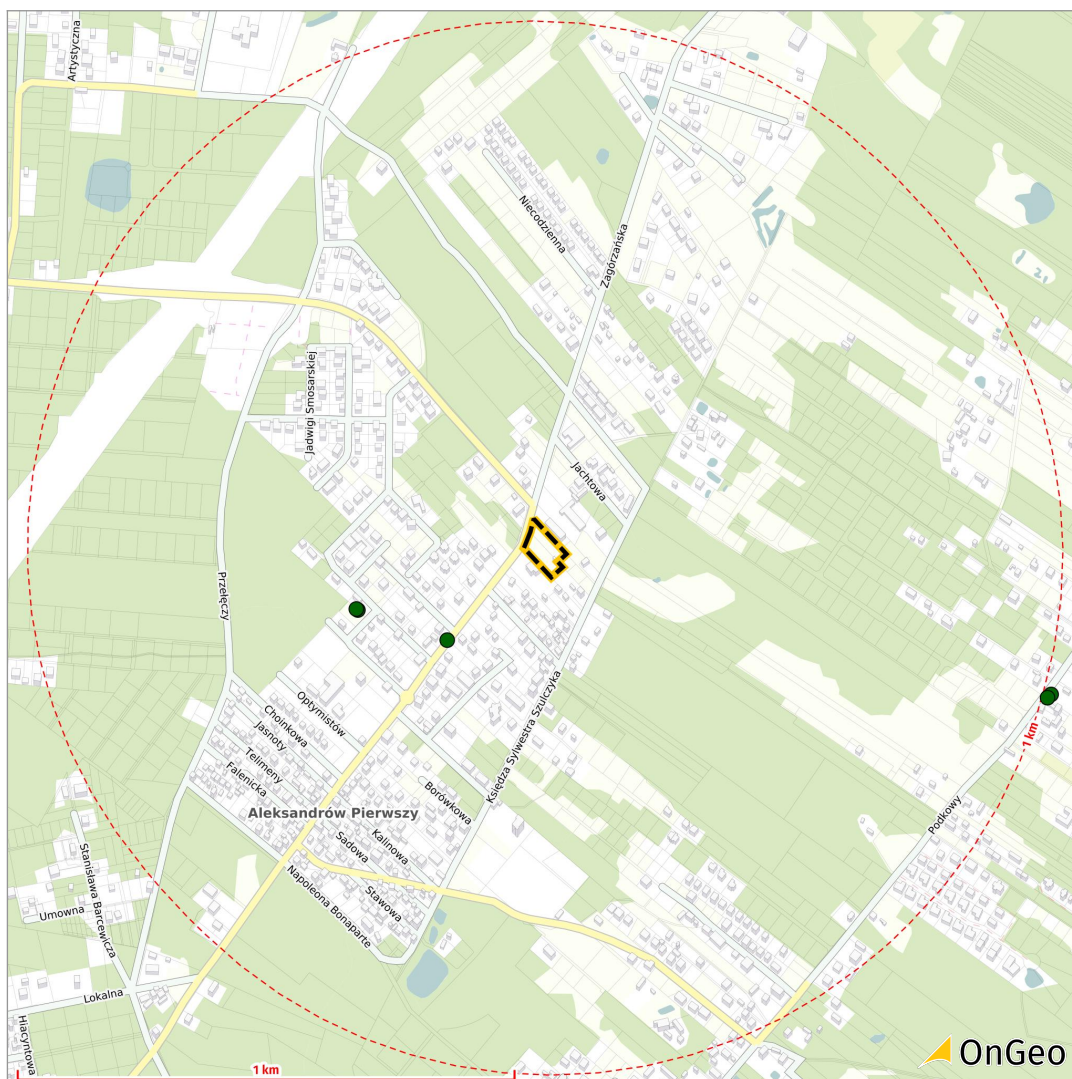
## Pomniki przyrody

Wybrany teren



Pomniki przyrody:

-  drzewo
-  krzew
-  głaz
-  skałka
-  jar
-  wodospad
-  źródło
-  inne
-  wywierzyisko
-  jaskinia
-  grupa drzew
-  brak danych



Wiarygodność danych: 99/99

## Pomniki przyrody

Analiza obejmuje miejsca występowania pomników przyrody. Szczegółowe informacje o analizie znajdziesz w artykule: [blog.ongeo.pl/pomnik-przyrody](http://blog.ongeo.pl/pomnik-przyrody).

Identyfikator	Pomniki przyrody	Odległość	Stan na
<a href="http://crfop.gdos.gov.pl/CRFOP/widok/viewpomnikprzyrody.jsf?fop=PL.ZIPOP.1393.PP.1465011.3404">http://crfop.gdos.gov.pl/CRFOP/widok/viewpomnikprzyrody.jsf?fop=PL.ZIPOP.1393.PP.1465011.3404</a>	drzewo - Dąb Kulika	239 m	<a href="#">zobacz więcej</a> 16.01.2024
<a href="http://crfop.gdos.gov.pl/CRFOP/widok/viewpomnikprzyrody.jsf?fop=PL.ZIPOP.1393.PP.1465011.3139">http://crfop.gdos.gov.pl/CRFOP/widok/viewpomnikprzyrody.jsf?fop=PL.ZIPOP.1393.PP.1465011.3139</a>	drzewo	357 m	<a href="#">zobacz więcej</a>
<a href="http://crfop.gdos.gov.pl/CRFOP/widok/viewpomnikprzyrody.jsf?fop=PL.ZIPOP.1393.PP.1465011.3139">http://crfop.gdos.gov.pl/CRFOP/widok/viewpomnikprzyrody.jsf?fop=PL.ZIPOP.1393.PP.1465011.3139</a>	drzewo	359 m	<a href="#">zobacz więcej</a>

## Strefy ochronne

Wybrany teren



Cmentarze



Strefa 50 m wokół cmentarzy



Tereny zamknięte



Strefa wokół e. wiatrowej



Strefy ochrony uzdrowiskowej



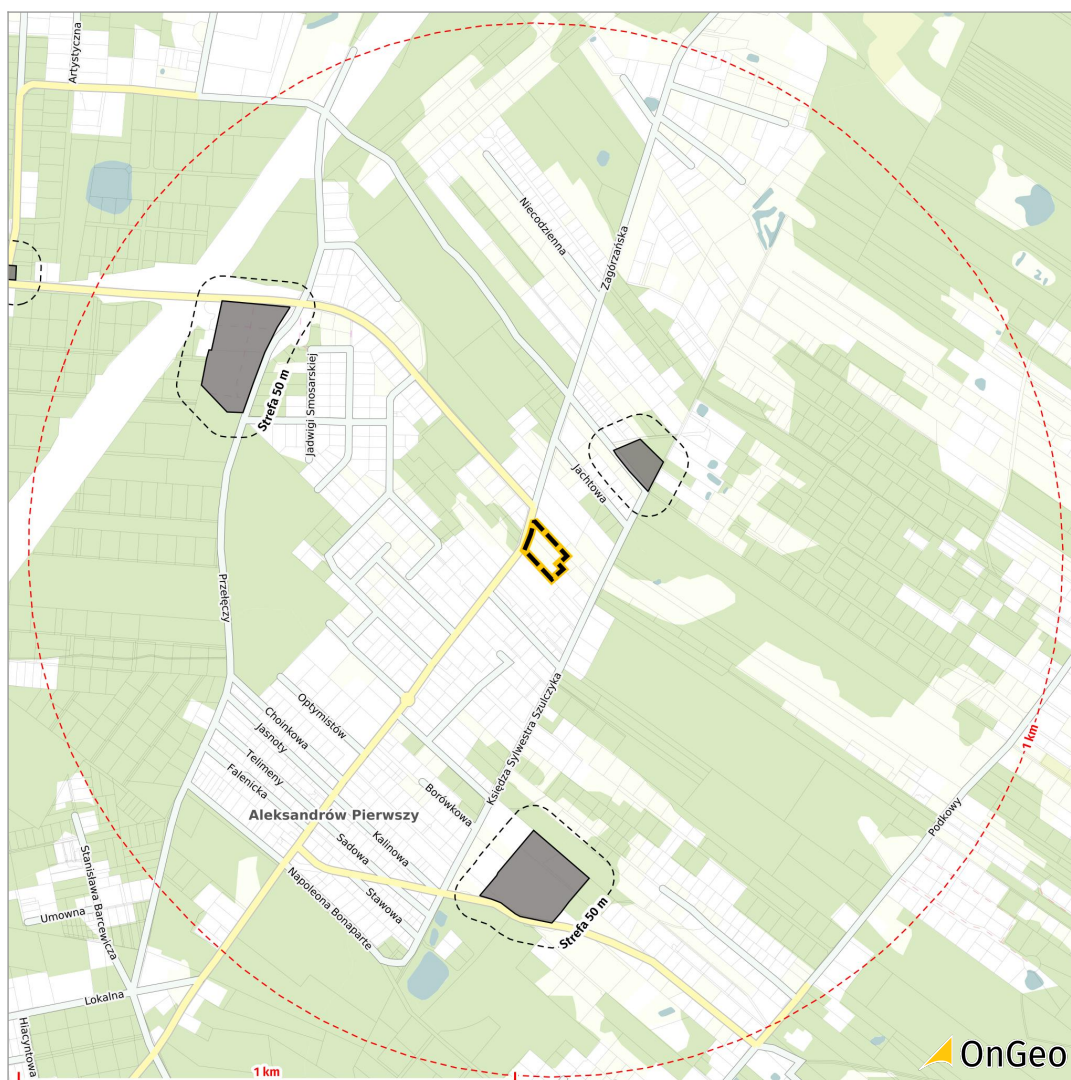
A



B



C



### Strefy ochronne wokół cmentarzy

Wiarygodność danych: 80/80

Analiza przedstawia, tereny położone w obrębie cmentarza lub w jego strefie buforowej (wynoszącej 50m), a także czy istnieją cmentarze w odległości do 300 m od wskazanego terenu. Szczegółowe informacje o analizie znajdziesz w artykule: [blog.ongeo.pl/strefa-ochronna-cmentarza-budowa-domu](https://blog.ongeo.pl/strefa-ochronna-cmentarza-budowa-domu).

Rodzaj terenu	Odległość	Stan na
Strefa 50 m	158 m	25.11.2020
Cmentarze	208 m	
Strefa 50 m	455 m	
Cmentarze	505 m	
Strefa 50 m	576 m	
Cmentarze	626 m	

### Tereny zamknięte

Wiarygodność danych: -/-

Analiza przedstawia, czy wskazany teren znajduje się w granicach lub w odległości 300 m od terenów zamkniętych. Szczegółowe informacje o analizie znajdziesz w artykule: [blog.ongeo.pl/tereny-zamkniete-jaki-to-obszar](https://blog.ongeo.pl/tereny-zamkniete-jaki-to-obszar).



Rodzaj terenu	Odległość	Stan na
---------------	-----------	---------

**Brak terenów zamkniętych na wskazanym obszarze****Strefy wyłączone wokół turbin wiatrowych**

Wiarygodność danych: -/-

Analiza przedstawia obszary podlegające wyłączeniu z inwestycji ze względu na występowanie turbin wiatrowych. Szczegółowe informacje o analizie znajdziesz w artykule: [blog.ongeo.pl/strefy-wylaczone-wokol-turbin-wiatrowych](https://blog.ongeo.pl/strefy-wylaczone-wokol-turbin-wiatrowych).

Rodzaj terenu	Odległość	Stan na
---------------	-----------	---------

**Brak stref wyłączonych wokół turbin wiatrowych****Strefy ochrony uzdrowiskowej**

Wiarygodność danych: -/-

Analiza przedstawia strefy ochrony uzdrowiskowej, są to części obszaru uzdrowiska lub obszaru ochronnego. Szczegółowe informacje o strefach ochrony uzdrowisk znajdziesz w artykule: [blog.ongeo.pl/strefy-ochrony-uzdrowiskowej](https://blog.ongeo.pl/strefy-ochrony-uzdrowiskowej).

Nazwa uzdrowiska	Typ strefy	Odległość	Więcej	Stan na
------------------	------------	-----------	--------	---------

**Brak informacji o uzdrowisku****CPK**

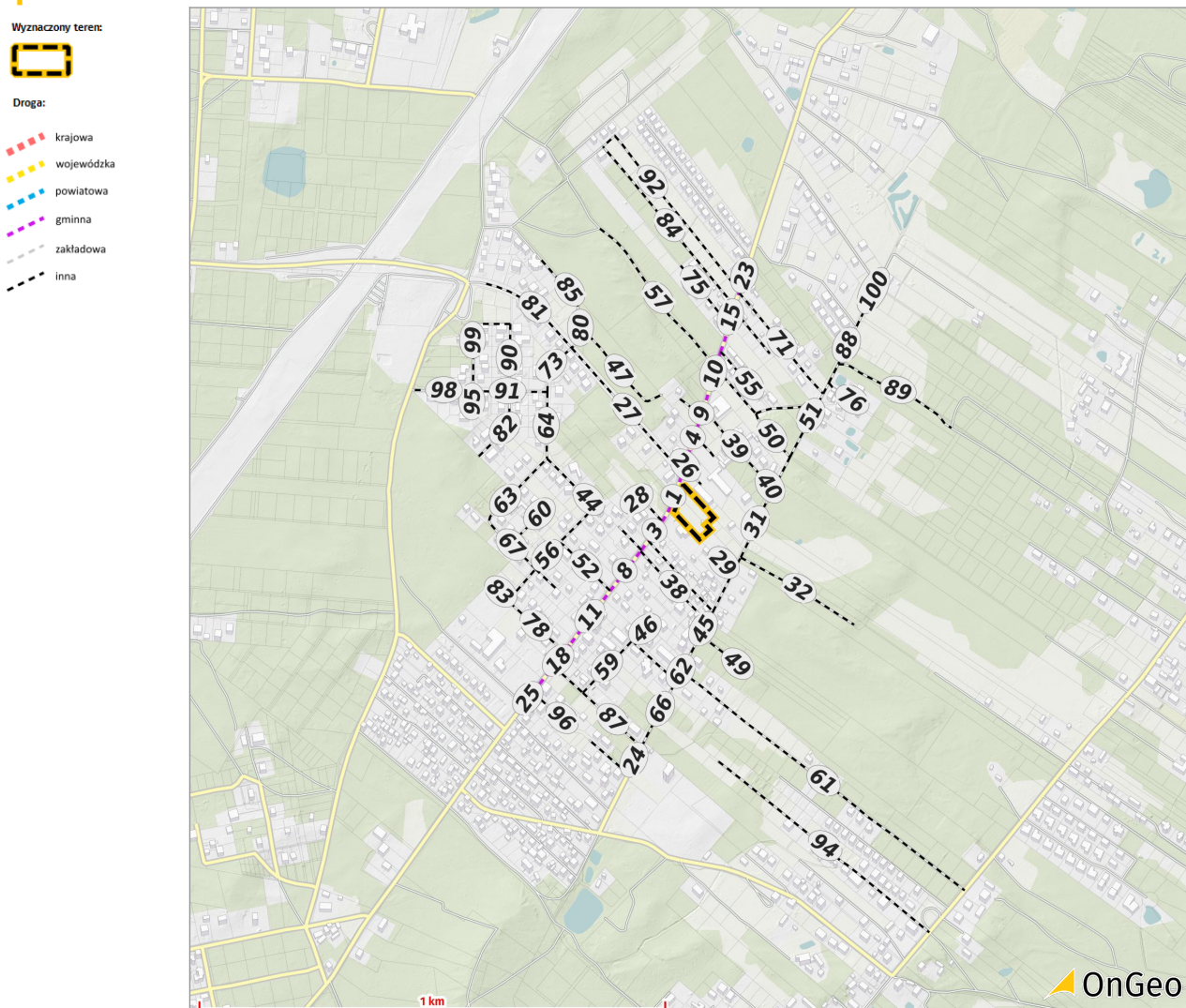
Wiarygodność danych: -/-

CPK

Typ strefy	Odległość	Stan na
------------	-----------	---------

## Infrastruktura

### Dostęp do drogi publicznej



### Dostęp do drogi publicznej

Wiarygodność danych: 80/80

Wynik analizy obejmuje dostęp wybranego terenu do drogi publicznej. Przedstawiony jest wykaz do dwudziestu najbliższych zlokalizowanych dróg, wraz z informacjami o numerze drogi, kategorii zarządzania, klasie, nawierzchni oraz odległości od analizowanego terenu. Szczegółowe informacje o analizie znajdziesz w artykule: [blog.ongeo.pl/sprawdz-dostep-dzialki-do-drogi-publicznej-na-mapie-ongeo](https://blog.ongeo.pl/sprawdz-dostep-dzialki-do-drogi-publicznej-na-mapie-ongeo).

Nr	Nr drogi	Kategoria zarządzania	Klasa drogi	Nawierzchnia	Odległość	Stan na
1	670507W	gminna	lokalna	masa bitumiczna	9 m	25.11.2020
2	670507W	gminna	lokalna	masa bitumiczna	32 m	
3	670507W	gminna	lokalna	masa bitumiczna	32 m	
4	670507W	gminna	lokalna	masa bitumiczna	42 m	
5	670507W	gminna	lokalna	masa bitumiczna	82 m	
6	670507W	gminna	lokalna	masa bitumiczna	104 m	
7	670507W	gminna	lokalna	masa bitumiczna	107 m	
8	670507W	gminna	lokalna	masa bitumiczna	110 m	

Nr	Nr drogi	Kategoria zarządzania	Klasa drogi	Nawierzchnia	Odległość	Stan na
9	670507W	gminna	lokalna	masa bitumiczna	153 m	
10	670507W	gminna	lokalna	masa bitumiczna	165 m	
11	670507W	gminna	lokalna	masa bitumiczna	215 m	
12	670507W	gminna	lokalna	masa bitumiczna	261 m	
13	670507W	gminna	lokalna	masa bitumiczna	296 m	
14	670507W	gminna	lokalna	masa bitumiczna	353 m	
15	670507W	gminna	lokalna	masa bitumiczna	356 m	
16	670507W	gminna	lokalna	masa bitumiczna	370 m	
17	670507W	gminna	lokalna	masa bitumiczna	377 m	
18	670507W	gminna	lokalna	masa bitumiczna	383 m	
19	670507W	gminna	lokalna	masa bitumiczna	392 m	
20	670507W	gminna	lokalna	masa bitumiczna	400 m	
21	670507W	gminna	lokalna	masa bitumiczna	414 m	
22	670507W	gminna	lokalna	masa bitumiczna	429 m	
23	670507W	gminna	lokalna	masa bitumiczna	432 m	
24	670506W	gminna	lokalna	kostka prefabrykowana	461 m	
25	670507W	gminna	lokalna	masa bitumiczna	485 m	
26		inna	inna	kostka prefabrykowana	28 m	
27		inna	inna	masa bitumiczna	32 m	
28		inna	inna	grunt naturalny	32 m	
29		inna	inna	grunt naturalny	42 m	
30		inna	inna	grunt naturalny	82 m	
31		inna	inna	masa bitumiczna	85 m	
32		inna	inna	grunt naturalny	88 m	
33		inna	inna	masa bitumiczna	88 m	
34		inna	inna	masa bitumiczna	89 m	
35		inna	inna	masa bitumiczna	100 m	
36		inna	inna	żwir	107 m	
37		inna	inna	grunt naturalny	109 m	
38		inna	inna	grunt naturalny	110 m	
39		inna	inna	grunt naturalny	135 m	
40		inna	inna	masa bitumiczna	136 m	
41		inna	inna	masa bitumiczna	137 m	
42		inna	inna	grunt naturalny	153 m	
43		inna	inna	masa bitumiczna	157 m	
44		inna	inna	masa bitumiczna	173 m	
45		inna	inna	masa bitumiczna	179 m	
46		inna	inna	tłuczeń	191 m	
47		inna	inna	grunt naturalny	195 m	
48		inna	inna	masa bitumiczna	206 m	
49		inna	inna	grunt naturalny	206 m	

Nr	Nr drogi	Kategoria zarządzania	Klasa drogi	Nawierzchnia	Odległość	Stan na
50		inna	inna	grunt naturalny	208 m	
51		inna	inna	masa bitumiczna	209 m	
52		inna	inna	masa bitumiczna	215 m	
53		inna	inna	grunt naturalny	218 m	
54		inna	inna	grunt naturalny	218 m	
55		inna	inna	kostka prefabrykowana	251 m	
56		inna	inna	masa bitumiczna	253 m	
57		inna	inna	grunt naturalny	261 m	
58		inna	inna	grunt naturalny	261 m	
59		inna	inna	tłuczeń	261 m	
60		inna	inna	grunt naturalny	273 m	
61		inna	inna	grunt naturalny	286 m	
62		inna	inna	masa bitumiczna	286 m	
63		inna	inna	grunt naturalny	295 m	
64		inna	inna	masa bitumiczna	295 m	
65		inna	inna	grunt naturalny	302 m	
66		inna	inna	masa bitumiczna	308 m	
67		inna	inna	grunt naturalny	322 m	
68		inna	inna	tłuczeń	322 m	
69		inna	inna	masa bitumiczna	331 m	
70		inna	inna	grunt naturalny	337 m	
71		inna	inna	grunt naturalny	352 m	
72		inna	inna	masa bitumiczna	352 m	
73		inna	inna	masa bitumiczna	353 m	
74		inna	inna	masa bitumiczna	353 m	
75		inna	inna	grunt naturalny	356 m	
76		inna	inna	stabilizacja żwirem lub żuzłem	376 m	
77		inna	inna	tłuczeń	377 m	
78		inna	inna	tłuczeń	377 m	
79		inna	inna	masa bitumiczna	377 m	
80		inna	inna	grunt naturalny	379 m	
81		inna	inna	masa bitumiczna	379 m	
82		inna	inna	masa bitumiczna	397 m	
83		inna	inna	grunt naturalny	397 m	
84		inna	inna	grunt naturalny	400 m	
85		inna	inna	grunt naturalny	402 m	
86		inna	inna	masa bitumiczna	411 m	
87		inna	inna	masa bitumiczna	413 m	
88		inna	inna	masa bitumiczna	419 m	
89		inna	inna	grunt naturalny	419 m	
90		inna	inna	masa bitumiczna	423 m	

Nr	Nr drogi	Kategoria zarządzania	Klasa drogi	Nawierzchnia	Odległość	Stan na
91		inna	inna	masa bitumiczna	423 m	
92		inna	inna	grunt naturalny	432 m	
93		inna	inna	kostka prefabrykowana	439 m	
94		inna	inna	grunt naturalny	477 m	
95		inna	inna	masa bitumiczna	478 m	
96		inna	inna	grunt naturalny	483 m	
97		inna	inna	grunt naturalny	491 m	
98		inna	inna	masa bitumiczna	494 m	
99		inna	inna	masa bitumiczna	494 m	
100		inna	inna	masa bitumiczna	503 m	



## Dostęp do drogi planowanej lub w budowie

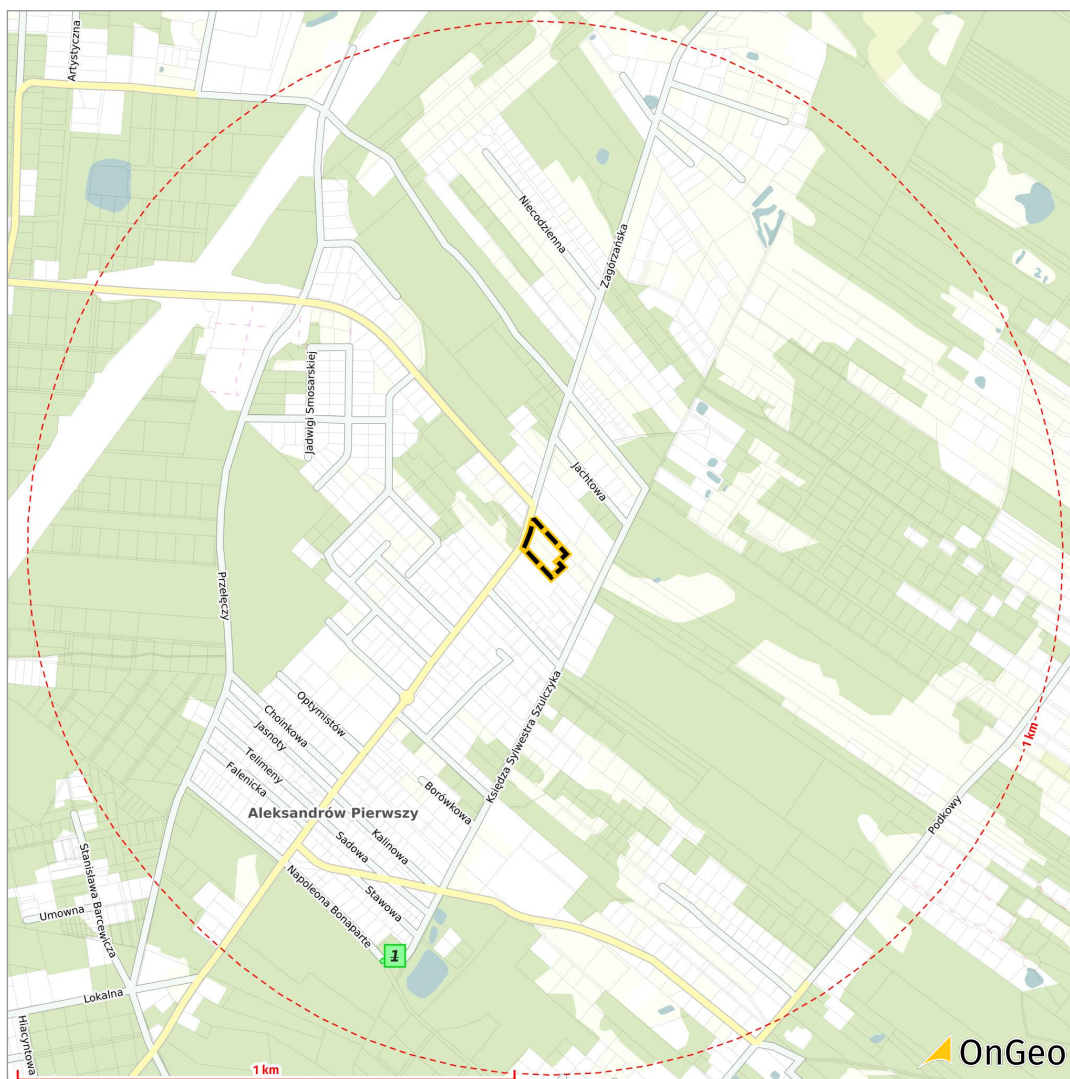
Wyznaczony teren:



droga projektowana



droga w budowie



## Dostęp do drogi planowanej lub w budowie

Wiarygodność danych: 75/75

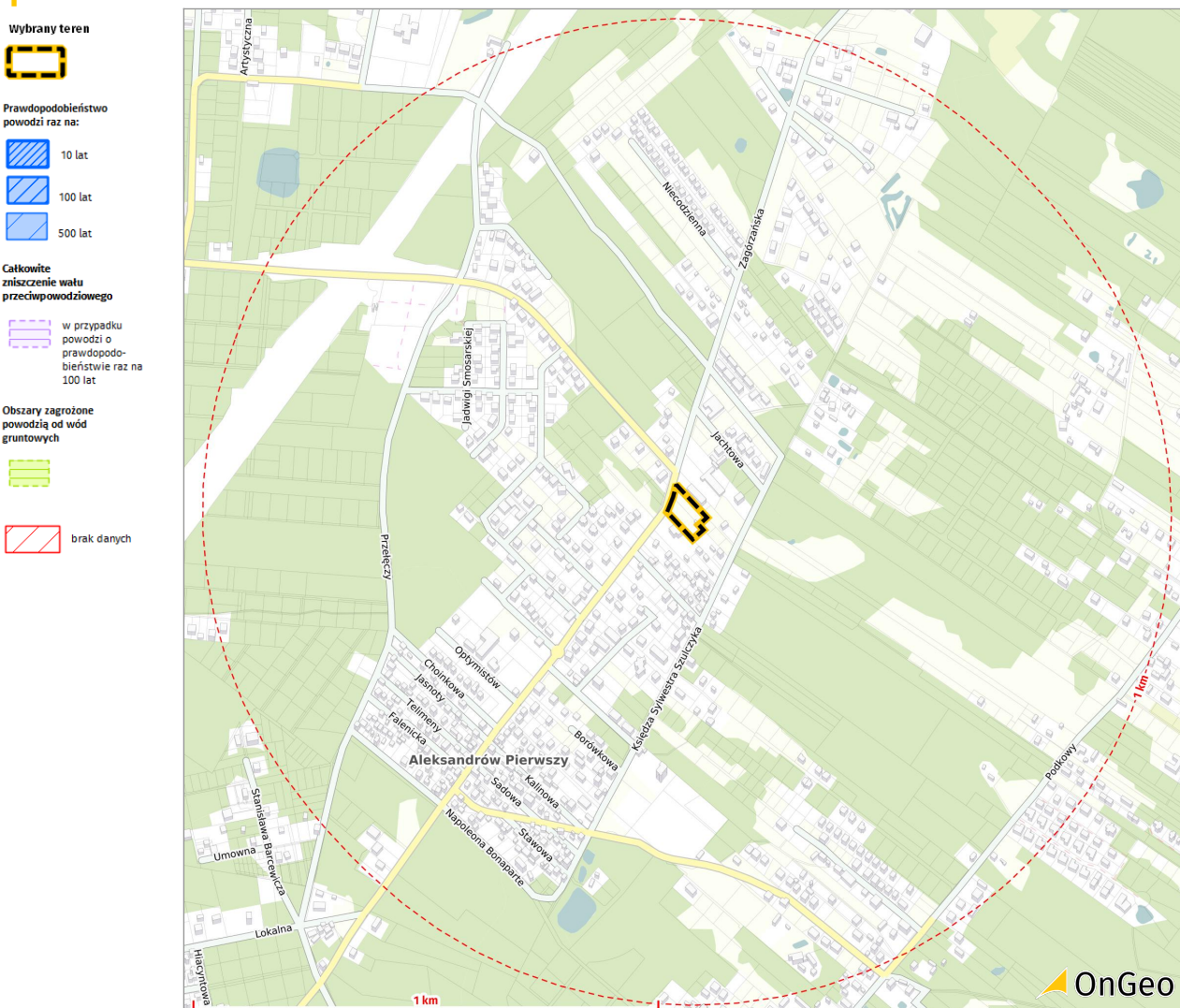
Wynik analizy obejmuje drogi planowane lub w budowie w odległości 1 km od wskazanego terenu. Dodatkowo przedstawione są informacje o rodzaju drogi, opis inwestycji oraz odległość od analizowanego terenu. Szczegółowe informacje o analizie znajdziesz w artykule: [blog.ongeo.pl/mapa-planowanych-drog](http://blog.ongeo.pl/mapa-planowanych-drog).

Nr	Rodzaj drogi	Opis	Odległość	Stan na
1	droga serwisowa		808 m	17.01.2024



# Zagrożenia i uciążliwości

## Zagrożenie powodziowe



## Zagrożenie powodziowe

Wiarygodność danych: -/-

Analiza obejmuje obszary wyznaczone na mapach zagrożenia powodziowego: obszary zagrożone powodzią raz na 10,100 i 500 lat a także obszary zagrożone w sytuacji przerwania wału przeciwpowodziowego. Szczegółowe informacje o analizie znajdziesz w artykule: [blog.ongeo.pl/zagrozenie-powodziowe](http://blog.ongeo.pl/zagrozenie-powodziowe).

Rodzaj strefy












Odległość

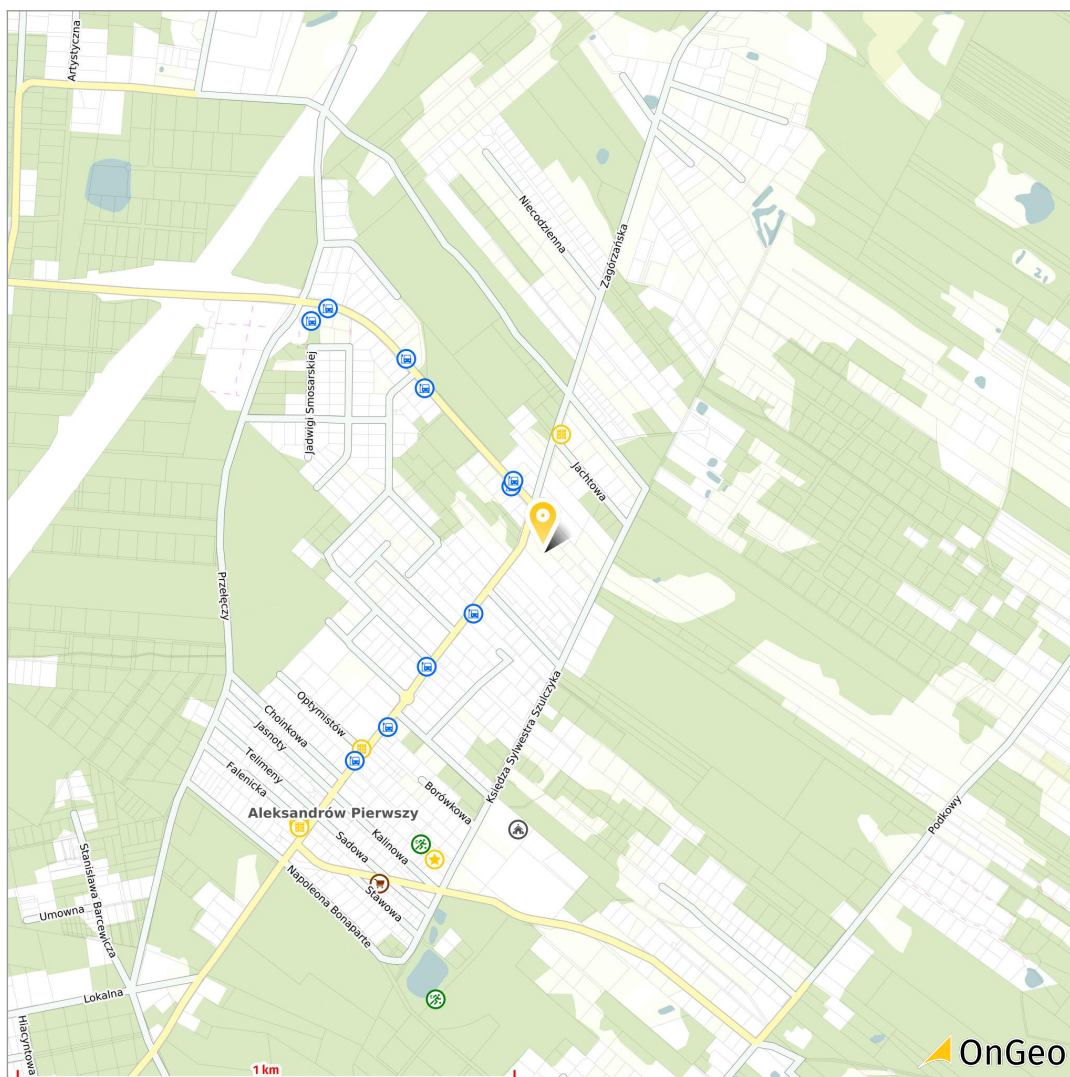
Stan na

**Brak obszarów zagrożonych powodzią w promieniu 1000 m**

## Otoczenie i obiekty użyteczności publicznej

### Dostępność usług (POI)

-  Szkoła
-  Przedszkole
-  Opieka medyczna
-  Sklep
-  Rozrywka
-  Sport i rekreacja
-  Basen
-  Kościół
-  Bank / Bankomat
-  Przystanek
-  Paczkomat



Wiarygodność danych: 80/80

### Obiekty użyteczności publicznej w promieniu 1 km

Wynik analizy przedstawia liczbę obiektów użyteczności publicznej w odległości 1 kilometra od wskazanego terenu z podziałem na rodzaj miejsca. Dodatkowo przedstawiony jest wykaz maksymalnie 10 najbliższych obiektów z danego rodzaju, wraz z jego nazwą oraz odległością. Szczegółowe informacje o analizie znajdziesz w artykule: [blog.ongeo.pl/obiekty-uzytecznosci-publicznej](https://blog.ongeo.pl/obiekty-uzytecznosci-publicznej).

Stan na 17.01.2024



Sklep/Supermarket

Dostępny 1 obiekt w odległości do 1000 m.

705 m

**Paczkomat**

Dostępne 4 obiekty w odległości do 1000 m.

179 m	Paczkomat
515 m	Paczkomat
708 m	Paczkomat
713 m	Paczkomat

**Sport i rekreacja**

Dostępne 2 obiekty w odległości do 1000 m.

597 m
878 m

**Rozrywka**

Dostępny 1 obiekt w odległości do 1000 m.

614 m	Klub Kultury Aleksandrów
-------	--------------------------

**Kościół**

Dostępny 1 obiekt w odległości do 1000 m.

511 m	Kościół pw. Wieczery Pańskiej
-------	-------------------------------

**Przystanek**

Dostępnych 18 obiektów w odległości do 1000 m. Najbliższe obiekty przedstawiono poniżej.

80 m	Jachtowa 01
88 m	Jachtowa 02
164 m	Zagórzańska 02
306 m	Zagórzańska 01
343 m	Drohobycka 01
412 m	Drohobycka 02
445 m	Samorządowa 02
540 m	Samorządowa 01
593 m	Izbicka-Cmentarz 02
599 m	Izbicka-Cmentarz 03

## Wyjaśnienie pojęć użytych w raporcie

<b>współczynnik kształtu *</b>	sparametryzowany stosunek powierzchni terenu do jego obwodu, maksymalnie wynosi 10; im wyższa wartość współczynnika tym działka ma bardziej proporcjonalny kształt co korzystnie wpływa na możliwość jej wykorzystania
<b>wiarygodność danych</b>	procentowy wskaźnik zgodności danych pod względem merytorycznym/przestrzennym
<b>% działki</b>	procent powierzchni działki ewidencyjnej jaki pokrywa się z wskazanym terenem
<b>% terenu</b>	procent powierzchni wskazanego terenu, który zajmowany jest przez daną działkę ewidencyjną
<b>pomnik przyrody</b>	pojedyncze twory (lub ich skupiska) przyrody ożywionej i nieożywionej; na terenach niezabudowanych podlegają ochronie do czasu całkowitego rozpadu (wyjątkiem są sytuacje zagrożenia dla ludzi i mienia); ustanawiany na drodze uchwały rady gminy; nadzór oraz wszelkie ustalenia dot. czynnej ochrony leżą w kompetencji gminy w granicach której znajduje się chroniony obiekt.
<b>park krajobrazowy</b>	Ustawa o ochronie przyrody w stosunku do parków krajobrazowych zawiera jedynie wykaz propozycji zakazów jakie mogą być fakultatywnie wprowadzone na terenie tej formy ochrony przyrody przez sejmik danego województwa w uzgodnieniu z władzami lokalnymi oraz właściwym regionalnym dyrektorem ochrony środowiska. Skala ochrony może być więc zróżnicowana w poszczególnych parkach i zależy od władz lokalnych.
<b>obszar chronionego krajobrazu</b>	Ustawa o ochronie przyrody w stosunku do obszarów chronionego krajobrazu zawiera jedynie wykaz propozycji zakazów jakie mogą być fakultatywnie wprowadzone na terenie tej formy ochrony przyrody przez sejmik danego województwa w uzgodnieniu z władzami lokalnymi oraz właściwym regionalnym dyrektorem ochrony środowiska. Skala ochrony może być więc zróżnicowana w poszczególnych obszarach i zależy od władz lokalnych.

Źródło danych: opracowanie własne na podstawie danych pozyskanych z: Główny Urząd Geodezji i Kartografii, Urzędy Miast i Gmin, Główny Urząd Statystyczny, Open Street Map, Główny Inspektorat Ochrony Środowiska, Generalna Dyrekcja Ochrony Środowiska, Generalna Dyrekcja Dróg Krajowych i Autostrad, Agencja Restrukturyzacji i Modernizacji Rolnictwa, Państwowy Instytut Geologiczny, Główny Urząd Nadzoru Budowlanego, Narodowy Instytut Dziedzictwa, Urząd Komunikacji Elektronicznej, dane.gov.pl

**DZIĘKUJEMY ZA SKORZYSTANIE Z RAPORTÓW O TERENIE ONGEO!**

## Udostępnij Raport o terenie



<https://zxxc.ongeo.pl/raporty/048-ha-województwo%3A-mazowieckie-powiat%3A-warszawa-gmina%3A-warszawa-jednostka-ewidencyjna%3A-wawer-obreb%3A-3-15-05/10260AF5641A714D7C9E86B37FCD772B>

Pamiętaj, że Raport o terenie możesz wykorzystać do dowolnych celów np.:

- jako dodatek do **ogłoszenia sprzedaży nieruchomości**, dla lepszej prezentacji i uwiarygodnienia Twojej oferty,
- w **dokumentacji projektowej**, Raport o terenie będzie bardzo dobrym uzupełnieniem,
- w **operacie szacunkowym** wyceny nieruchomości,
- postępowania **spadkowe i sprawy sądowe** związane z nieruchomościami,
- w opracowaniach środowiskowych, analizie lokalizacji, projektach na studiach i wiele innych!

Zakupiony Raport o terenie możesz zmieniać, modyfikować, publikować, udostępniać, wycinać z niego części, nie stawiamy ograniczeń we wtórnym wykorzystaniu. Jeżeli korzystasz z Raportu o terenie lub jego części (mapki, rysunki, etc.) nie wolno Ci pozbawiać nas autorstwa poprzez wycinanie znaków graficznych, a jeżeli to robisz to powinieneś/powinnaś nanieść informację, że źródłem oryginału jest OnGeo.pl.

## Nie znalazłeś interesujących Cię analiz dla wskazanego terenu?

Sukcesywnie dodajemy nowe dane dla kolejnych obszarów, dlatego warto zapisać się na powiadomienia o nowych danych.

**Zapisz się na powiadomienia o Nowych Danych**

## Raport dopasowany do Twoich potrzeb

Jeżeli potrzebujesz raportu przygotowanego na podstawie danych, których nie znalazłeś w zestawieniu Raportów o terenie OnGeo – skontaktuj się z nami. Przygotujemy **dla Ciebie raport indywidualny** z informacjami o wskazanym terenie, dopasowany do Twoich potrzeb.

**tel.: 503 392 404**

**e-mail: kontakt@ongeo.pl**