

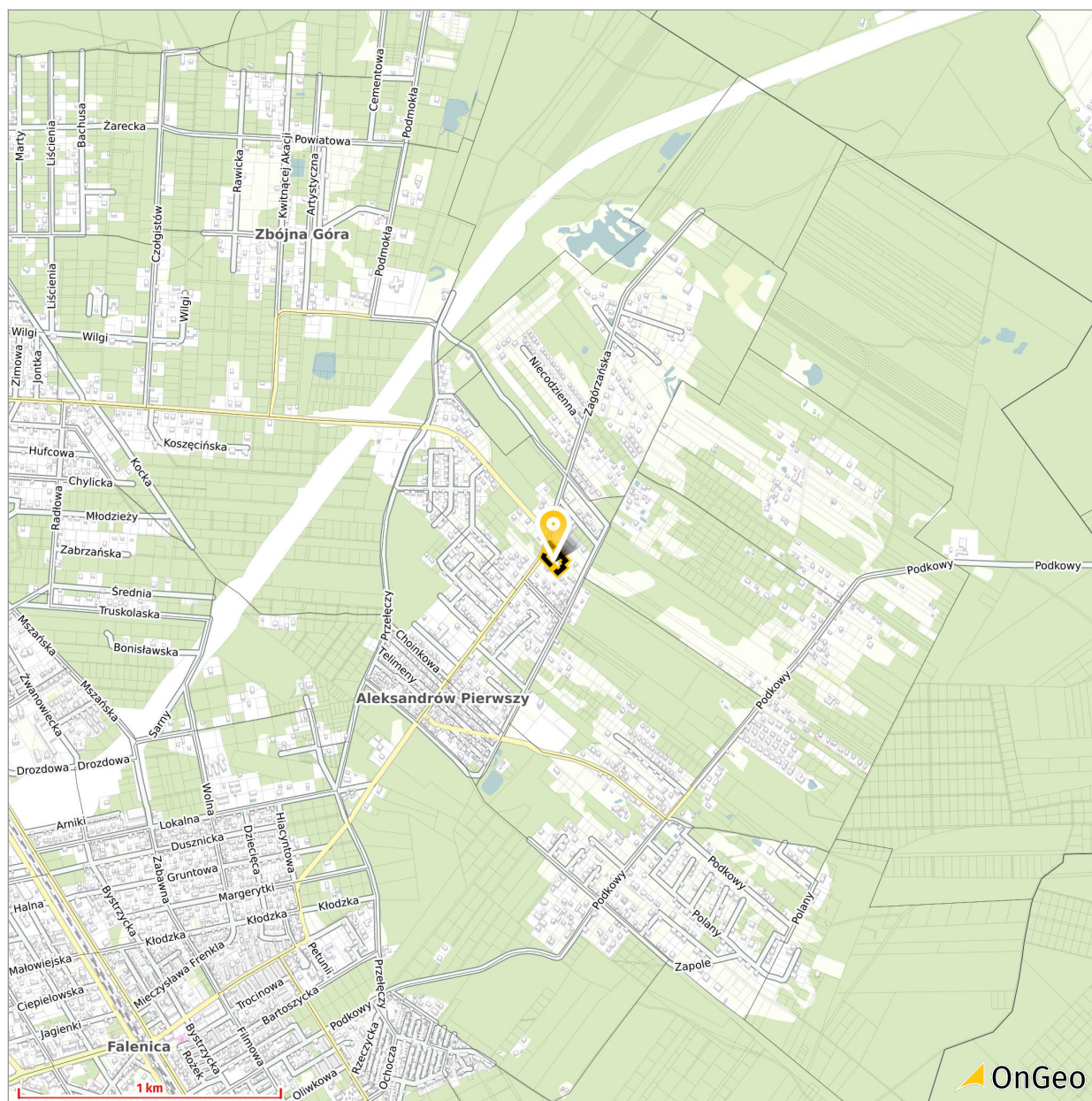
Raport o terenie

0,48 ha, województwo: mazowieckie, powiat: Warszawa, gmina: Warszawa,
jednostka ewidencyjna: WAWER, obręb: 3-15-05

obręb: 1505 działki: 36/2, 32/2

Raport prezentuje przydatne, najbardziej prawdopodobne informacje dotyczące wybranego terenu. Informacje zawarte w raporcie mają charakter poglądowy i mogą różnić się od aktualnego stanu faktycznego. Przyczyną rozbieżności mogą być zmiany jakie zaszły pomiędzy datą zebrania danych, a chwilą wygenerowania raportu oraz dokładność danych. W celach orientacyjnych dla każdego zestawu danych podano przybliżoną datę aktualizacji danych oraz ich wiarygodność wynikającą z modelu jakości danych.

Położenie nieruchomości (52°10'39" N 21°14'5" E)



Lokalizacja i geometria terenu

Wybrany teren

1/2


Odległość pomiędzy punktami granicznymi

12.1

Punkt graniczny wraz z przypisaną liczbą porządkową

2

Granice działek ewidencyjnych



Parametry geometryczne terenu

Analiza przedstawia główne parametry geometryczne terenu.

Powierzchnia obliczona	4823 m ²
obwód	308 m
długość	111 m
szerokość	55 m
współczynnik kształtu *	6.4

[Teren na interaktywnej mapie](#)

Współrzędne punktów granicznych

Tabela przedstawia wykaz współrzędnych punktów granicznych w układzie WGS 84 oraz odległości pomiędzy poszczególnymi punktami. Szczegółowe informacje o analizie znajdziesz w artykule: blog.ongeo.pl/wymiary-dzialki.

Lp.	Współrzędna X	Współrzędna Y	Długość odcinka [m]	Odcinek pomiędzy punktami	Stan na
1	21.235220	52.177269	14.4	1-2	26.08.2022
2	21.235364	52.177174	31.0	2-3	

Lp.	Współrzędna X	Współrzędna Y	Długość odcinka [m]	Odcinek pomiędzy punktami	Stan na
3	21.235024	52.176990	80.6	3-4	
4	21.234220	52.177520	14.9	4-5	
5	21.234303	52.177644	19.4	5-6	
6	21.234407	52.177806	27.6	6-7	
7	21.234510	52.178046	82.1	7-8	
8	21.235329	52.177506	14.4	8-9	
9	21.235473	52.177411	23.4	9-1	

Pliki współrzędnych punktów granicznych i przebiegu granicy terenu

Tabela zawiera wykaz plików do pobrania: współrzędnych punktów załamania granic oraz granicy terenu, w wybranych formatach i układach współrzędnych.

Format pliku	Układ współrzędnych	Typ geometrii	Plik do pobrania
gpx	WGS 84 (EPSG 4326)	punkt	pobierz
txt	WGS 84 (EPSG 4326)	punkt	pobierz
txt	PUWG 1992 (EPSG 2180)	punkt	pobierz
csv	WGS 84 (EPSG 4326)	punkt	pobierz
csv	PUWG 1992 (EPSG 2180)	punkt	pobierz
kml	WGS 84 (EPSG 4326)	poligon	pobierz

Źródło danych: rejestr ewidencji gruntów i budynków.

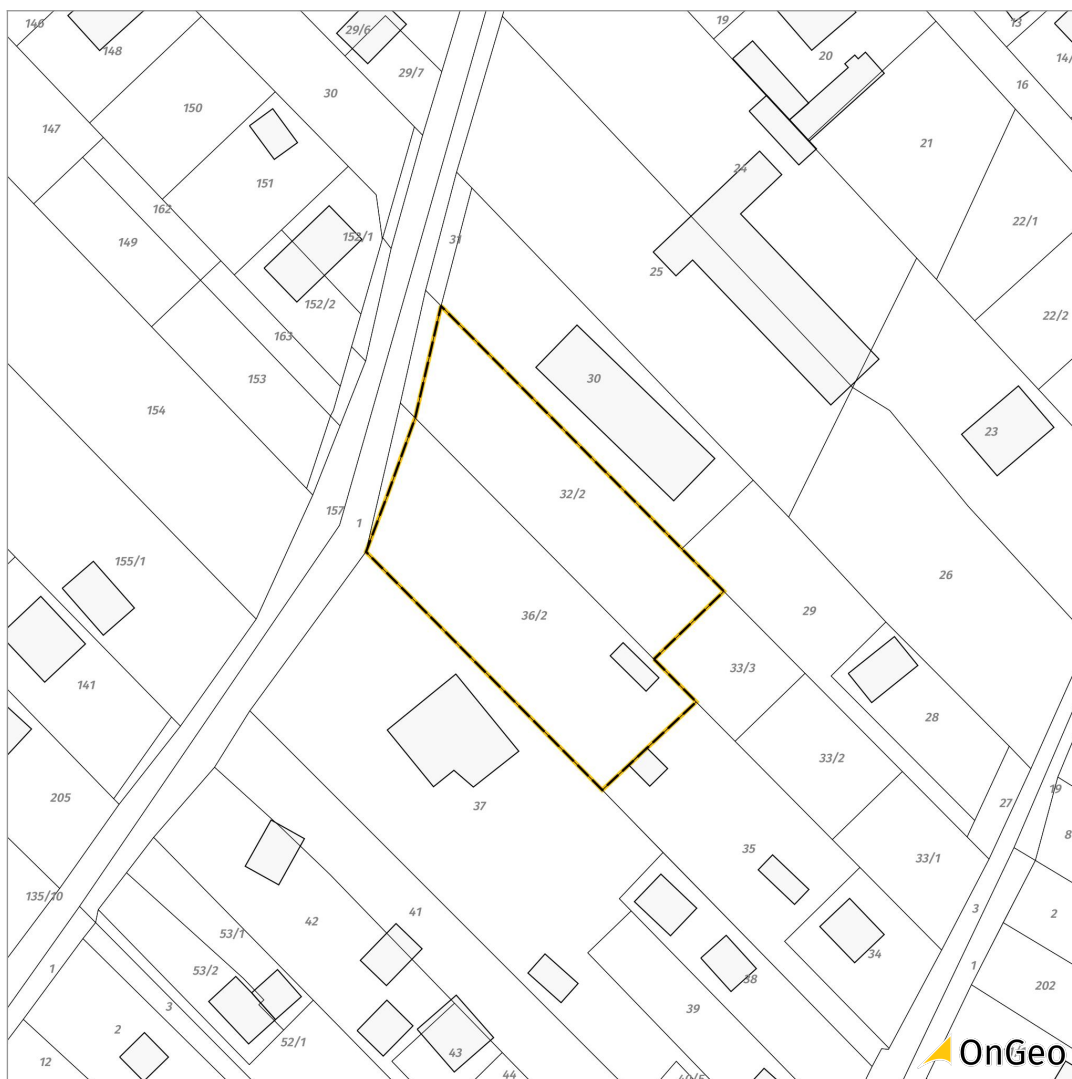
Mapa Ewidencji Gruntów i Budynków

Wybrany teren



Działki ewidencyjne

1/2



OnGeo

Dane z Ewidencji Gruntów i Budynków

Wiarygodność danych: 75/75

Analiza przedstawia dane z Ewidencji Gruntów i Budynków - od danych ogólnych dotyczących województwa do danych szczegółowych o działkach ewidencyjnych, które pokrywają się z terenem. Szczegółowe informacje o analizie znajdziesz w artykule: blog.ongeo.pl/jak-sprawdzic-dzialke-w-egib.

Województwo	Powiat	Gmina, jednostka ewidencyjna	Obręb	Nr działki	Pow. obliczona (% działki*)	% terenu*
mazowieckie	powiat Warszawa	Warszawa, WAWER	1505	32/2	2085 m ² (100%)	43%
			1505	36/2	2738 m ² (100%)	57%

Stan na: 26.08.2022

Dane dodatkowe z Ewidencji Gruntów i Budynków

Analiza przedstawia informacje dodatkowe z ewidencji gruntów i budynków, bazujące na danych z powiatów lub miast. Możliwe do uzyskania informacje to: identyfikator działki, powierzchnia działki zgodna z EGIB (urzędowa), użytek gruntowy, klasa gleby oraz właściciel i władający nieruchomością zgodnie z grupą rejestrową. Dane pobierane bezpośrednio z baz powiatów i miast, brak danych oznacza że dany urząd ich nie udostępnia.

Numer działki	Pow. urzędowa działki	Użytek gruntowy	Klasa gleby	Grupa rejestrowa (właściciel i władający nieruchomością)
146514_8.1505.32/2	Brak danych	Brak danych	Brak danych	Brak danych

Numer działki	Pow. urzędowa działki	Użytek gruntowy	Klasa gleby	Grupa rejestrowa (właściciel i władający nieruchomością)
146514_8.1505.36/2	Brak danych	Brak danych	Brak danych	Brak danych

Ograniczenia formalnoprawne

Granice miejscowych planów zagospodarowania przestrzennego

Wybrany teren



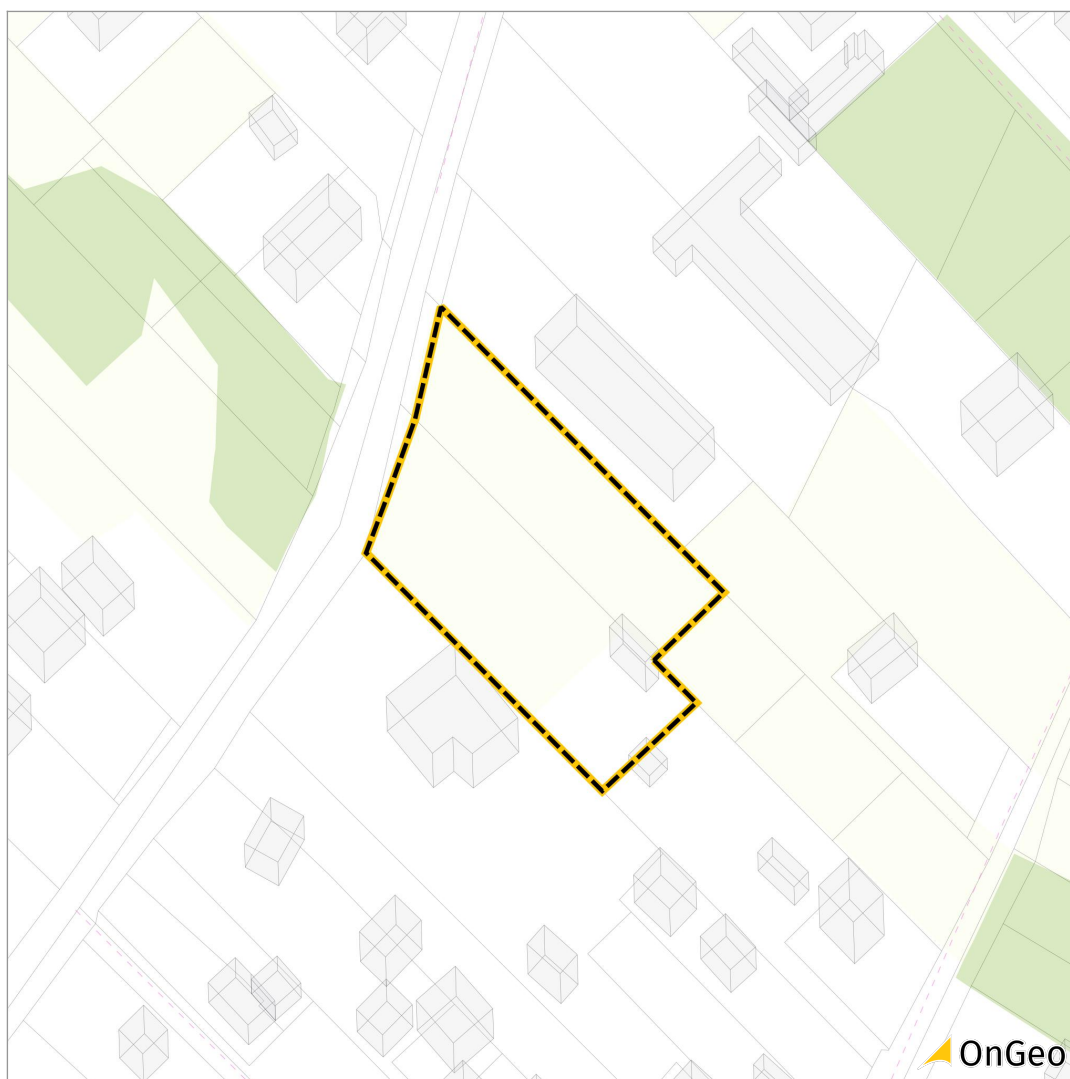
Granica planu miejscowego (uchwały)



Obszar objęty planem miejscowym



brak danych



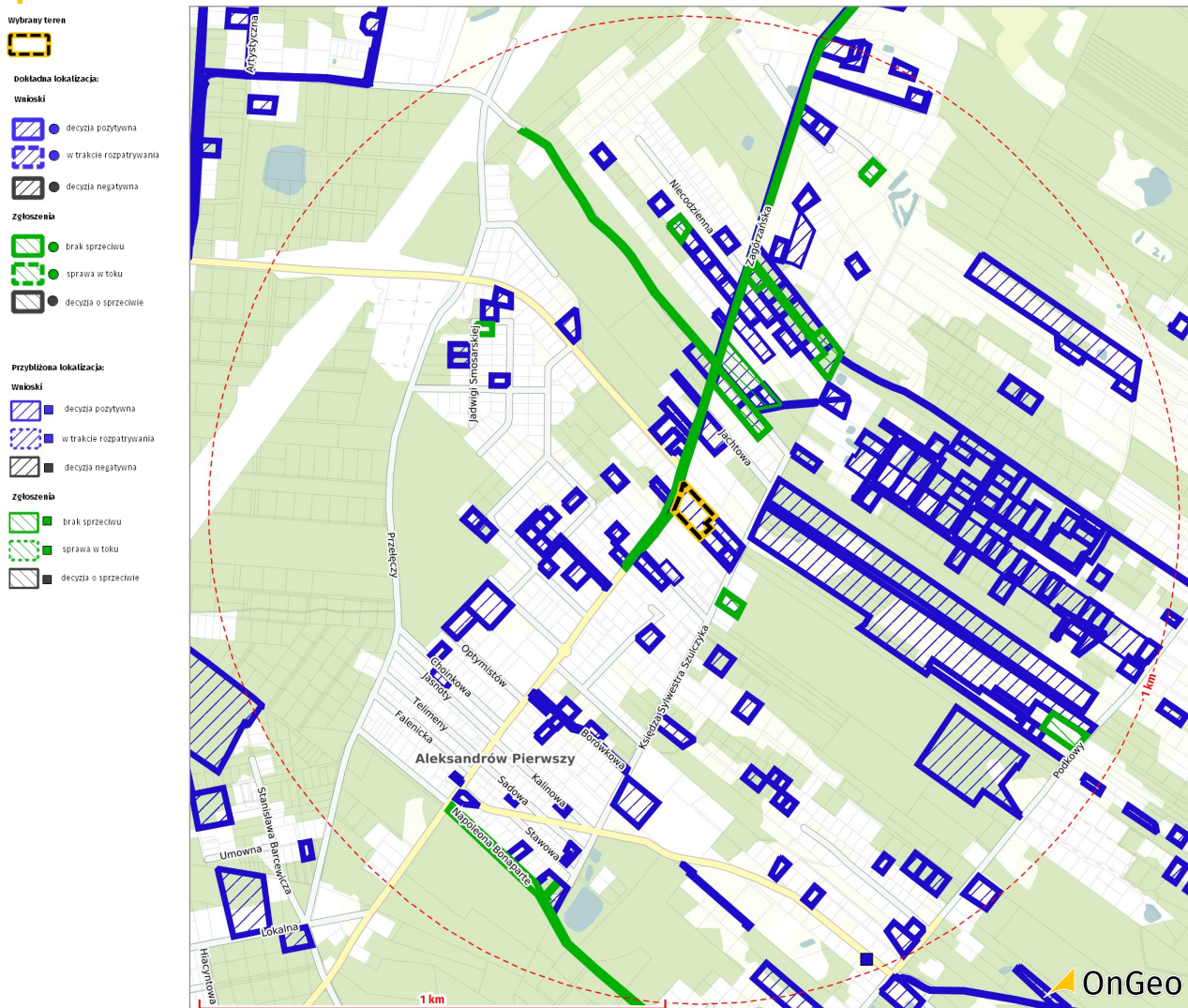
Miejscowe plany zagospodarowania przestrzennego

Wiarygodność danych: 100/-

Gmina	Nazwa planu	Procent	Powierzchnia	Stan na
				31.08.2023

Na wskazanym terenie brak obowiązującego miejscowego planu zagospodarowania przestrzennego. Dla wskazanego obszaru obowiązuje procedura decyzji o warunkach zabudowy. Skontaktuj się z urzędem gminy lub miasta w celu uzyskania instrukcji dotyczącej złożenia wniosku o ustalenie warunków zabudowy. Instrukcje, jak wypełnić wniosek o warunki zabudowy znajdziesz w artykule: <https://blog.ongeo.pl/jak-wypelnic-wniosek-o-warunki-zabudowy>.

Pozwolenia na budowę



Najnowsze pozwolenia na budowę w odległości 1 km

Wiarygodność danych: 80/50

Analiza przedstawia lokalizację oraz informacje o zgłoszeniach i wydanych pozwoleniach na budowę od 2016 roku. Szczegółowe informacje o analizie znajdziesz w artykule: blog.ongeo.pl/rejestr-ozwoleń-na-budowe.

Lp.	Stan prawny	Szczegóły	Odległość
1	wniosek Decyzja pozytywna	Nazwa: budowa wewnętrznej instalacji gazowej Numer wniosku: UD-XIII-WOM-OB/26700/22 Adres: ul. Szulczyka ks. Sylwestra 57B, Warszawa Działki: 35 Numer decyzji: 542/PBR/2022 Data wydania decyzji: 2022-09-08 Szczegółowe informacje	w granicach terenu

Dokładna lokalizacja- działka

Organ decyzyjny: Prezydent Miasta Warszawa - Wawer

Lp.	Stan prawny	Szczegóły	Odległość
2	wniosek Decyzja pozytywna	Nazwa: budowa sieci elektroenergetycznej średniego napięcia 15kv i niskiego napięcia 0,4kv oraz słupowej stacji transformatorowej 15/04kv Numer wniosku: UD-XIII-WOM-OB/37405/22 Adres: ul. Zagórzeńska, Warszawa Działki: 1, 36/1, 36/2, 32/2 Numer decyzji: 79/PBR/2023 Data wydania decyzji: 2023-02-13 Szczegółowe informacje	w granicach terenu
		Dokładna lokalizacja- działka	
Organ decyzyjny: Prezydent Miasta Warszawa - Wawer			
3	wniosek Decyzja pozytywna	Nazwa: budowa dwóch budynków mieszkalnych jednorodzinnych dwulokalowych oraz czterech zbiorników na nieczystości płynne i czterech studni Numer wniosku: WOM-OB/18493/21 Adres: ul. Szulczyka ks. Sylwestra, Warszawa Działki: 33/1, 33/2, 33/3 Numer decyzji: 33/PBR/2022 Data wydania decyzji: 2022-01-21 Szczegółowe informacje	w granicach terenu
		Dokładna lokalizacja- działka	
Organ decyzyjny: Prezydent Miasta Warszawa - Wawer			
4	wniosek Decyzja pozytywna	Nazwa: rozbiórka sieci elektroenergetycznej średniego napięcia 15kv i niskiego napięcia 0,4kv Numer wniosku: UD-XIII-WOM-OB/37403/22 Adres: ul. Zagórzeńska, Warszawa Działki: 1, 36/1, 36/2, 32/2 Numer decyzji: 3/PBR/2023 Data wydania decyzji: 2023-01-02 Szczegółowe informacje	w granicach terenu
		Dokładna lokalizacja- działka	
Organ decyzyjny: Prezydent Miasta Warszawa - Wawer			
5	wniosek Decyzja pozytywna	Nazwa: budowa 16 budynków mieszkalnych jednorodzinnych w zabudowie bliźniaczej oraz 16 szamb szczelnych Numer wniosku: UD-XIII-WOM-OB/3160/23 Adres: ul. Zagórzeńska 48-48AP, Warszawa Działki: 36/2, 32/2 Numer decyzji: 164/PBR/2023 Data wydania decyzji: 2023-04-27 Szczegółowe informacje	w granicach terenu
		Dokładna lokalizacja- działka	
Organ decyzyjny: Prezydent Miasta Warszawa - Wawer			
6	zgłoszenie Brak sprzeciwu	Nazwa: zgłoszenie budowy sieci wodociągowej Numer wniosku: UD-XIII-WOM-OB/1240/22 Adres: ul. Zagórzeńska, Warszawa Działki: 8, 7, 9, 1, 157 Data wydania decyzji: Brak danych Szczegółowe informacje	na granicy terenu
		Dokładna lokalizacja- działka	
Organ decyzyjny: Prezydent Miasta Warszawa - Wawer			

Lp.	Stan prawny	Szczegóły	Odległość
7	wniosek Decyzja pozytywna	Nazwa: budowa gazociągu średniego ciśnienia Numer wniosku: WOM-OB/6587/19 Adres: Warszawa Działki: 157 Numer decyzji: 333/2019 Data wydania decyzji: 2019-04-24 Szczegółowe informacje	8 m
		Dokładna lokalizacja- działka	
Organ decyzyjny: Prezydent Miasta Warszawa - Wawer			
8	wniosek Decyzja pozytywna	Nazwa: budowa budynku gospodarczo-garażowego oraz szamba 19 m szczelnego o pojemności 10m3 Numer wniosku: WOM-OB/69/21 Adres: Warszawa Działki: 153 Numer decyzji: 261/2021 Data wydania decyzji: 2021-04-22 Szczegółowe informacje	
		Dokładna lokalizacja- działka	
Organ decyzyjny: Prezydent Miasta Warszawa - Wawer			
9	wniosek Decyzja pozytywna	Nazwa: budowa budynku gospodarczo-garażowego wolno stojącego oraz szamba szczelnego o poj. do 10 m3 Numer wniosku: UD-XIII-WOM-OB/6648/22 Adres: ul. Zagórzańska, Warszawa Działki: 153 Numer decyzji: 175/PBR/2022 Data wydania decyzji: 2022-03-29 Szczegółowe informacje	19 m
		Dokładna lokalizacja- działka	
Organ decyzyjny: Prezydent Miasta Warszawa - Wawer			
10	wniosek Decyzja pozytywna	Nazwa: budowa instalacji gazowej dla budynku mieszkalnego jednorodzinnego Numer wniosku: UD-XIII-WOM-OB/23061/21 Adres: ul. Zagórzańska, Warszawa Działki: 153 Numer decyzji: 1090/PB/2021 Data wydania decyzji: 2021-12-21 Szczegółowe informacje	19 m
		Dokładna lokalizacja- działka	
Organ decyzyjny: Prezydent Miasta Warszawa - Wawer			
11	wniosek Decyzja pozytywna	Nazwa: budowa wewnętrznej instalacji gazowej do i w budynku mieszkalnym jednorodzinny Numer wniosku: UD-XIII-WOM-OB/12697/22 Adres: ul. Szulczyka ks. Sylwestra 57, Warszawa Działki: 34 Numer decyzji: 405/PBR/2022 Data wydania decyzji: 2022-07-11 Szczegółowe informacje	56 m
		Dokładna lokalizacja- działka	
Organ decyzyjny: Prezydent Miasta Warszawa - Wawer			

Lp.	Stan prawny	Szczegóły	Odległość
12	wniosek Decyzja pozytywna	Nazwa: nadbudowa budynku mieszkalnego jednorodzinnego 57 m jednolokalowego w zabudowie bliźniaczej oraz zmiana sposobu użytkowania poddasza na cele mieszkalne- segment północny Numer wniosku: UD-XIII-WAB-AB.6740.483.2021.ZKU- ponowne rozpatr. Adres: ul. Zagórzeńska 51A, Warszawa Działki: 29/6 Numer decyzji: 813/PB/2021 Data wydania decyzji: 2021-09-21 Szczegółowe informacje	83 m
			Dokładna lokalizacja- działka
Organ decyzyjny: Prezydent Miasta Warszawa - Wawer			
13	wniosek Decyzja pozytywna	Nazwa: budowa budynku mieszkalnego jednorodzinnego wolnostojącego 83 m oraz szamba szczelnego o poj. 10 m3 Numer wniosku: WOM-OB/16938/21 Adres: ul. Zagórzeńska 51C, Warszawa Działki: 29/2 Numer decyzji: 92/PBR/2022 Data wydania decyzji: 2022-02-15 Szczegółowe informacje	83 m
			Dokładna lokalizacja- działka
Organ decyzyjny: Prezydent Miasta Warszawa - Wawer			
14	wniosek Decyzja pozytywna	Nazwa: rozbiórka budynku gospodarczego Numer wniosku: WOM-OB/16421/21 Adres: ul. Zagórzeńska 51c, Warszawa Działki: 29/2 Numer decyzji: 92/pbr/2022 Data wydania decyzji: 2022-02-16 Szczegółowe informacje	83 m
			Dokładna lokalizacja- działka
Organ decyzyjny: Prezydent Miasta Warszawa - Wawer			
15	wniosek Decyzja pozytywna	Nazwa: budynek mieszkalny Numer wniosku: OB/25113/17 Adres: ul. Zagórzeńska, Warszawa Działki: 52/1 Numer decyzji: 154/2018 Data wydania decyzji: 2018-02-27 Szczegółowe informacje	ok. 85 m
			Przybliżona lokalizacja- działka
Organ decyzyjny: Prezydent Miasta Warszawa - Wawer			
16	wniosek Decyzja pozytywna	Nazwa: budowa linii kablowej sn 15kv i stanowisk słupowych sn 15kv Numer wniosku: WOM-OK/7452/21 Adres: ul. Podkowy, Warszawa Działki: 3, 4, 78/2, 80, 81, 82/2, 83/2, 86, 87/5, 93 Numer decyzji: 984/PB/2021 Data wydania decyzji: 2021-11-14 Szczegółowe informacje	89 m
			Dokładna lokalizacja- działka
Organ decyzyjny: Prezydent Miasta Warszawa - Wawer			

Lp.	Stan prawny	Szczegóły	Odległość
17	wniosek Decyzja pozytywna	Nazwa: rozbiórka linii napowietrznej sn 15kv wraz ze stanowiskami słupowymi sn 15kv Numer wniosku: 7451/21 Adres: ul. Podkowy, Warszawa Działki: 79, 93, 87/5, 86, 83/2, 82/2, 81, 80, 78/2, 4, 3 Numer decyzji: 775/PB/2021 Data wydania decyzji: 2021-09-13 Szczegółowe informacje	89 m
			<div style="border: 1px solid black; padding: 2px; display: inline-block;">Dokładna lokalizacja- działka</div> Organ decyzyjny: Prezydent Miasta Warszawa - Wawer
18	wniosek Decyzja pozytywna	Nazwa: budowa sześciu budynków mieszkalnych jednorodzinnych w zabudowie bliźniaczej Numer wniosku: UD-XIII-WOM-OB/2665/22 Adres: Warszawa Działki: 19, 18, 17 Numer decyzji: 166/PBR/2022 Data wydania decyzji: 2022-03-27 Szczegółowe informacje	92 m
			<div style="border: 1px solid black; padding: 2px; display: inline-block;">Dokładna lokalizacja- działka</div> Organ decyzyjny: Prezydent Miasta Warszawa - Wawer
19	wniosek Decyzja pozytywna	Nazwa: budowa instalacji na gaz ziemny n/c dla budynku mieszkalnego jednorodzinnego Numer wniosku: UD-XIII-WOM-OB/23229/22 Adres: ul. Zagórzeńska 51B, Warszawa Działki: 29/3 Numer decyzji: 583/PBR/2022 Data wydania decyzji: 2022-09-28 Szczegółowe informacje	100 m
			<div style="border: 1px solid black; padding: 2px; display: inline-block;">Dokładna lokalizacja- działka</div> Organ decyzyjny: Prezydent Miasta Warszawa - Wawer
20	wniosek Decyzja pozytywna	Nazwa: rozbiórka budynku mieszkalnego i dwóch budynków gospodarczych Numer wniosku: WOM-OB/13604/21 Adres: ul. Zagórzeńska 40, Warszawa Działki: 2 Numer decyzji: 630/2021 Data wydania decyzji: 2021-08-05 Szczegółowe informacje	113 m
			<div style="border: 1px solid black; padding: 2px; display: inline-block;">Dokładna lokalizacja- działka</div> Organ decyzyjny: Prezydent Miasta Warszawa - Wawer
21	wniosek Decyzja pozytywna	Nazwa: rozbiórka budynku mieszkalnego i budynku gospodarczego Numer wniosku: WOM-OB/13603/21 Adres: ul. Zagórzeńska 40, Warszawa Działki: 2 Numer decyzji: 632/2021 Data wydania decyzji: 2021-08-05 Szczegółowe informacje	113 m
			<div style="border: 1px solid black; padding: 2px; display: inline-block;">Dokładna lokalizacja- działka</div> Organ decyzyjny: Prezydent Miasta Warszawa - Wawer

Lp.	Stan prawny	Szczegóły	Odległość
22	wniosek Decyzja pozytywna	Nazwa: budowa budynku mieszkalnego jednorodzinnego wolnostojącego Numer wniosku: WOM-OB/24663/18 Adres: Warszawa Działki: 135/11 Numer decyzji: 103/2019 Data wydania decyzji: 2019-02-06 Szczegółowe informacje	115 m
			Dokładna lokalizacja- działka
Organ decyzyjny: Prezydent Miasta Warszawa - Wawer			
23	wniosek Decyzja pozytywna	Nazwa: budowa instalacji gazowej dla budynku mieszkalnego jednorodzinnego Numer wniosku: WOM-OB/4515/20 Adres: ul. Zagórzeńska, Warszawa Działki: 135/11 Numer decyzji: 260/2020 Data wydania decyzji: 2020-05-05 Szczegółowe informacje	115 m
			Dokładna lokalizacja- działka
Organ decyzyjny: Prezydent Miasta Warszawa - Wawer			
24	wniosek Decyzja pozytywna	Nazwa: budowa budynku mieszkalnego jednorodzinnego wolnostojącego Numer wniosku: WOM-OB/29188/18 Adres: Warszawa Działki: 155/2 Numer decyzji: 418/2019 Data wydania decyzji: 2019-05-22 Szczegółowe informacje	117 m
			Dokładna lokalizacja- działka
Organ decyzyjny: Prezydent Miasta Warszawa - Wawer			
25	zgłoszenie Brak sprzeciwu	Nazwa: budynek mieszkalny Numer wniosku: WAB/217/16 Adres: Warszawa Działki: 11/3 Data wydania decyzji: Brak danych Szczegółowe informacje	127 m
			Dokładna lokalizacja- działka
Organ decyzyjny: Prezydent Miasta Warszawa - Wawer			
26	wniosek Decyzja pozytywna	Nazwa: budowa instalacji gazowej dla budynku mieszkalnego jednorodzinnego Numer wniosku: WOM-OB/16741/19 Adres: Warszawa Działki: 11/3 Numer decyzji: 978/2019 Data wydania decyzji: 2019-11-24 Szczegółowe informacje	127 m
			Dokładna lokalizacja- działka
Organ decyzyjny: Prezydent Miasta Warszawa - Wawer			

Lp.	Stan prawny	Szczegóły	Odległość
27	wniosek Decyzja pozytywna	Nazwa: budowa budynku mieszkalnego jednorodzinnego wolnostojącego i szamba szczelnego Numer wniosku: UD-XIII-WOM-OB/468/22 Adres: ul. Zagórzeńska, Warszawa Działki: 135/8 Numer decyzji: 687/PBR/2022 Data wydania decyzji: 2022-11-24 Szczegółowe informacje	141 m
			<div style="border: 1px solid black; padding: 2px; display: inline-block;">Dokładna lokalizacja- działka</div> Organ decyzyjny: Prezydent Miasta Warszawa - Wawer
28	wniosek Decyzja pozytywna	Nazwa: projekt drogi wewnętrznej(tj. drogi dojazdowej) Numer wniosku: EPUAP/93646/23 Adres: ul. Zagórzeńska, Warszawa Działki: 160/9 Numer decyzji: 282/PBR/2023 Data wydania decyzji: 2023-08-09 Szczegółowe informacje	167 m
			<div style="border: 1px solid black; padding: 2px; display: inline-block;">Dokładna lokalizacja- działka</div> Organ decyzyjny: Prezydent Miasta Warszawa - Wawer
29	wniosek Decyzja pozytywna	Nazwa: budowa instalacji gazowej dla 12 budynków jednorodzinnych w zabudowie bliźniaczej dwulokalowych Numer wniosku: WOM-OB/17420/21 Adres: Warszawa Działki: 7 Numer decyzji: 1009/PB/2021 Data wydania decyzji: 2021-11-26 Szczegółowe informacje	183 m
			<div style="border: 1px solid black; padding: 2px; display: inline-block;">Dokładna lokalizacja- działka</div> Organ decyzyjny: Prezydent Miasta Warszawa - Wawer
30	wniosek Decyzja pozytywna	Nazwa: budowa sieci elektroenergetycznej ś/n 15 kv - budowa stanowiska słupowego sn 15 kv, linii kablowej sn 15kv Numer wniosku: UD-XIII-WOM-OB/31810/22 Adres: ul. Zagórzeńska, Warszawa Działki: 2, 7, 72/24, 75 Numer decyzji: 655/PBR/2022 Data wydania decyzji: 2022-11-07 Szczegółowe informacje	183 m
			<div style="border: 1px solid black; padding: 2px; display: inline-block;">Dokładna lokalizacja- działka</div> Organ decyzyjny: Prezydent Miasta Warszawa - Wawer
31	wniosek Decyzja pozytywna	Nazwa: budowa 6 budynków mieszkalnych jednorodzinnych w zabudowie bliźniaczej (po 2 lokale w każdym) oraz 12 szamb szczelnych (10m3 każde) Numer wniosku: WOM-OB/8993/20 Adres: ul. Zagórzeńska, Warszawa Działki: 7 Numer decyzji: 229/2021 Data wydania decyzji: 2021-04-14 Szczegółowe informacje	183 m
			<div style="border: 1px solid black; padding: 2px; display: inline-block;">Dokładna lokalizacja- działka</div> Organ decyzyjny: Prezydent Miasta Warszawa - Wawer

Lp.	Stan prawny	Szczegóły	Odległość
32	zgłoszenie Brak sprzeciwu	Nazwa: zgłoszenie budowy sieci gazowej Numer wniosku: UD-XIII-WOM-OB/23625/21 Adres: ul. Zagórzeńska, Warszawa Działki: 9, 8, 7 Data wydania decyzji: Brak danych Szczegółowe informacje	183 m
			<div style="border: 1px solid black; padding: 2px; display: inline-block;">Dokładna lokalizacja- działka</div> Organ decyzyjny: Prezydent Miasta Warszawa - Wawer
33	wniosek Decyzja pozytywna	Nazwa: budowa sześciu budynków mieszkalnych jednorodzinnych w zabudowie bliźniaczej po 2 lokale w każdym oraz 12 szamb szczelnych o pojemności 10 m3 każde Numer wniosku: WOM-OB/24705/20 Adres: ul. Zagórzeńska, Warszawa Działki: 8 Numer decyzji: 159/2021 Data wydania decyzji: 2021-03-21 Szczegółowe informacje	191 m
			<div style="border: 1px solid black; padding: 2px; display: inline-block;">Dokładna lokalizacja- działka</div> Organ decyzyjny: Prezydent Miasta Warszawa - Wawer
34	wniosek Decyzja pozytywna	Nazwa: budowa budynku mieszkalnego jednorodzinnego mp1 wraz z zewnętrzną instalacją wodociągową, zewnętrzną instalacją kanalizacji sanitarnej do szczelnego zbiornika bezodpływowego, doziemnym doprowadzeniem gazu w ramach wewnętrznej instalacji gazowej oraz wewnętrzną linią zasilającą wlv Numer wniosku: UD-XIII-WOM-OB/23194/22 Adres: ul. Śląskiej Aleksandry, Warszawa Działki: 132 Numer decyzji: 565/PBR/2022 Data wydania decyzji: 2022-09-19 Szczegółowe informacje	196 m
			<div style="border: 1px solid black; padding: 2px; display: inline-block;">Dokładna lokalizacja- działka</div> Organ decyzyjny: Prezydent Miasta Warszawa - Wawer
35	wniosek Decyzja pozytywna	Nazwa: rozbiórka sieci elektroenergetycznej średniego napięcia sn 15kv Numer wniosku: WOM-OB/21702/20 Adres: ul. Zagórzeńska, Warszawa Działki: 74, 76 Numer decyzji: 861/2020 Data wydania decyzji: 2020-11-23 Szczegółowe informacje	211 m
			<div style="border: 1px solid black; padding: 2px; display: inline-block;">Dokładna lokalizacja- działka</div> Organ decyzyjny: Prezydent Miasta Warszawa - Wawer
36	wniosek Decyzja pozytywna	Nazwa: budowa szamba szczelnego Numer wniosku: WOM-OB/3481/20 Adres: ul. Szulczyka ks. Sylwestra, Warszawa Działki: 75 Numer decyzji: 466/2020 Data wydania decyzji: 2020-07-21 Szczegółowe informacje	212 m
			<div style="border: 1px solid black; padding: 2px; display: inline-block;">Dokładna lokalizacja- działka</div> Organ decyzyjny: Prezydent Miasta Warszawa - Wawer

Lp.	Stan prawny	Szczegóły	Odległość
37	wniosek Decyzja pozytywna	Nazwa: budowa wolnostojącego budynku mieszkalnego jednorodzinnego z garażem w bryle wraz z zagospodarowaniem terenu oraz zbiornikiem szczelnym na nieczystości ciekłe do 10 m3 Numer wniosku: UD-XIII-WOM-OB/25540/21 Adres: Warszawa Działki: 75/15 Numer decyzji: 145/PBR/2022 Data wydania decyzji: 2022-03-16 Szczegółowe informacje	ok. 212 m Przybliżona lokalizacja- działka Organ decyzyjny: Prezydent Miasta Warszawa - Wawer
38	wniosek Decyzja pozytywna	Nazwa: rozbudowa budynku mieszkalnego jednorodzinnego Numer wniosku: OB/11451/19 Adres: ul. Szulczyka ks. Sylwestra, Warszawa Działki: 29 Numer decyzji: 700/2019 Data wydania decyzji: 2019-08-27 Szczegółowe informacje	216 m Dokładna lokalizacja- działka Organ decyzyjny: Prezydent Miasta Warszawa - Wawer
39	wniosek Decyzja pozytywna	Nazwa: budowa dwóch budynków mieszkalnych jednorodzinnych w zabudowie bliźniaczej i dwóch budynków mieszkalnych jednorodzinnych wolnostojących oraz czterech szamb szczelnych oraz rozbiórkę budynku garażowego, gospodarczego i wiaty Numer wniosku: OB/1964/18 Adres: Warszawa Działki: 72/16 Numer decyzji: 502/2019 Data wydania decyzji: 2019-06-24 Szczegółowe informacje	ok. 221 m Przybliżona lokalizacja- działka Organ decyzyjny: Prezydent Miasta Warszawa - Wawer
40	zgłoszenie Brak sprzeciwu	Nazwa: budowa sievci gazowej średniego ciśnienia Numer wniosku: WOM-OB/25806/19 Adres: Warszawa Działki: 72/15 Data wydania decyzji: Brak danych Szczegółowe informacje	ok. 221 m Przybliżona lokalizacja- działka Organ decyzyjny: Prezydent Miasta Warszawa - Wawer
41	wniosek Decyzja pozytywna	Nazwa: budowa sieci wodociągowej Numer wniosku: OK/5977/20 Adres: Warszawa Działki: 72/16 Numer decyzji: 492/2020 Data wydania decyzji: 2020-07-29 Szczegółowe informacje	221 m Dokładna lokalizacja- działka Organ decyzyjny: Prezydent Miasta Warszawa - Wawer

Lp.	Stan prawny	Szczegóły	Odległość
42	wniosek Decyzja pozytywna	Nazwa: budowa budynku mieszkalnego jednorodzinnego wraz z szambem szczelnym Numer wniosku: UD-XIII-WOM-OB/7266/22 Adres: ul. Zagórzeńska 33A, Warszawa Działki: 79 Numer decyzji: 294/PBR/2022 Data wydania decyzji: 2022-05-25 Szczegółowe informacje	224 m
			Dokładna lokalizacja- działka
Organ decyzyjny: Prezydent Miasta Warszawa - Wawer			
43	wniosek Decyzja pozytywna	Nazwa: budowa czterech budynków mieszkalnych jednorodzinnych w zabudowie bliźniaczej oraz czterech szamb szczelnych- projekt zamienny Numer wniosku: UD-XIII-WOM-OB/23726/19 Adres: ul. Zagórzeńska, Warszawa Działki: 161/4, 161/5 Numer decyzji: 15/2020 Data wydania decyzji: 2020-01-12 Szczegółowe informacje	228 m
			Dokładna lokalizacja- działka
Organ decyzyjny: Prezydent Miasta Warszawa - Wawer			
44	wniosek Decyzja pozytywna	Nazwa: budowa budynku mieszkalnego jednorodzinnego wolnostojącego i szczelnego zbiornika na nieczystości ciekłe o pojemności 8m3 Numer wniosku: UD-XIII-WOM-OB/35444/22 Adres: Warszawa Działki: 23/2 Numer decyzji: 101/PBR/2023 Data wydania decyzji: 2023-03-05 Szczegółowe informacje	239 m
			Dokładna lokalizacja- działka
Organ decyzyjny: Prezydent Miasta Warszawa - Wawer			
45	wniosek Decyzja pozytywna	Nazwa: budowa budynku mieszkalnego jednorodzinnego oraz szamba szczelnego o pojemności 5m3 Numer wniosku: WOM-OB/19078/20 Adres: Warszawa Działki: 86 Numer decyzji: 757/2020 Data wydania decyzji: 2020-10-20 Szczegółowe informacje	249 m
			Dokładna lokalizacja- działka
Organ decyzyjny: Prezydent Miasta Warszawa - Wawer			
46	wniosek Decyzja pozytywna	Nazwa: budowa wodociagu Numer wniosku: OB/16856/18 Adres: ul. Zagórzeńska, Warszawa Działki: 73, 68/2, 68/3, 68/4, 68/1 Numer decyzji: 804/2018 Data wydania decyzji: 2018-08-29 Szczegółowe informacje	ok. 261 m
			Przybliżona lokalizacja- działka
Organ decyzyjny: Prezydent Miasta Warszawa - Wawer			

Lp.	Stan prawny	Szczegóły	Odległość
47	zgłoszenie Brak sprzeciwu	Nazwa: zgłoszenie budowy sieci gazowej średniego ciśnienia Numer wniosku: UD-XIII-WOM-OB/3286/22 Adres: ul. Zagórzeńska, Warszawa Działki: 63/14, 63/13, 63/11, 73 Data wydania decyzji: Brak danych Szczegółowe informacje	261 m
<div style="border: 1px solid black; padding: 2px; display: inline-block;">Dokładna lokalizacja- działka</div> Organ decyzyjny: Prezydent Miasta Warszawa - Wawer			
48	wniosek Decyzja pozytywna	Nazwa: budowa gazociągu średniego ciśnienia Numer wniosku: WOM-OB/16090/18 Adres: Warszawa Działki: 73 Numer decyzji: 662/2018 Data wydania decyzji: 2018-07-23 Szczegółowe informacje	261 m
<div style="border: 1px solid black; padding: 2px; display: inline-block;">Dokładna lokalizacja- działka</div> Organ decyzyjny: Prezydent Miasta Warszawa - Wawer			
49	zgłoszenie Brak sprzeciwu	Nazwa: budowa sieci wodociągowej dn 100 Numer wniosku: UD-XIII-WOM-OB/6139/22 Adres: ul. Zagórzeńska, Warszawa Działki: 63/14, 73 Data wydania decyzji: Brak danych Szczegółowe informacje	261 m
<div style="border: 1px solid black; padding: 2px; display: inline-block;">Dokładna lokalizacja- działka</div> Organ decyzyjny: Prezydent Miasta Warszawa - Wawer			
50	wniosek Decyzja pozytywna	Nazwa: gazociąg Numer wniosku: OB/1320/18 Adres: ul. Zagórzeńska, Warszawa Działki: 73 Numer decyzji: 131/2018 Data wydania decyzji: 2018-02-22 Szczegółowe informacje	261 m
<div style="border: 1px solid black; padding: 2px; display: inline-block;">Dokładna lokalizacja- działka</div> Organ decyzyjny: Prezydent Miasta Warszawa - Wawer			
51	wniosek Decyzja pozytywna	Nazwa: budowa gazociągu średniego ciśnienia Numer wniosku: WOM-OB/1320/18 Adres: ul. Zagórzeńska, Warszawa Działki: 65 Numer decyzji: 131/2018 Data wydania decyzji: 2018-02-22 Szczegółowe informacje	264 m
<div style="border: 1px solid black; padding: 2px; display: inline-block;">Dokładna lokalizacja- działka</div> Organ decyzyjny: Prezydent Miasta Warszawa - Wawer			
52	zgłoszenie Brak sprzeciwu	Nazwa: budowa sieci gazowej średniego ciśnienia Numer wniosku: WOM-OB/10802/19 Adres: Warszawa Działki: 64 Data wydania decyzji: Brak danych Szczegółowe informacje	264 m
<div style="border: 1px solid black; padding: 2px; display: inline-block;">Dokładna lokalizacja- działka</div> Organ decyzyjny: Prezydent Miasta Warszawa - Wawer			

Lp.	Stan prawny	Szczegóły	Odległość
53	wniosek Decyzja pozytywna	Nazwa: rozbudowa budynku mieszkalnego jednorodzinnego Numer wniosku: OB/12645/19 Adres: ul. Zagórzeńska 33F, Warszawa Działki: 73 Numer decyzji: 652/2019 Data wydania decyzji: 2019-08-07 Szczegółowe informacje	268 m
			Dokładna lokalizacja- działka
Organ decyzyjny: Prezydent Miasta Warszawa - Wawer			
54	wniosek Decyzja pozytywna	Nazwa: rozbiórka sieci elektroenergetycznej średniego napięcia sn 15kv Numer wniosku: WOM-OB/21703/20 Adres: ul. Zagórzeńska, Warszawa Działki: 74, 72, 71 Numer decyzji: 860/2020 Data wydania decyzji: 2020-11-23 Szczegółowe informacje	273 m
			Dokładna lokalizacja- działka
Organ decyzyjny: Prezydent Miasta Warszawa - Wawer			
55	wniosek Decyzja pozytywna	Nazwa: budowa budynku mieszkalnego jednorodzinnego wraz z niezbędną infrastrukturą techniczną (szczelnym zbiornikiem na nieczystości ciekłe o pojemności 10 m3 i wewnętrzną linią zasilającą wlv) w zabudowie mieszkaniowej jednorodzinnej Numer wniosku: WOM-OB/22347/21 Adres: Warszawa Działki: 60/1 Numer decyzji: 59/PBR/2022 Data wydania decyzji: 2022-01-30 Szczegółowe informacje	281 m
			Dokładna lokalizacja- działka
Organ decyzyjny: Prezydent Miasta Warszawa - Wawer			
56	wniosek Decyzja pozytywna	Nazwa: budowa budynku mieszkalnego jednorodzinnego wolnostojącego i szamba szczelnego Numer wniosku: UD-XIII-WOM-OB/35424/22 Adres: ul. Zagórzeńska, Warszawa Działki: 72 Numer decyzji: 38/PBR/2023 Data wydania decyzji: 2023-01-19 Szczegółowe informacje	290 m
			Dokładna lokalizacja- działka
Organ decyzyjny: Prezydent Miasta Warszawa - Wawer			
57	wniosek Decyzja pozytywna	Nazwa: budowa odcinków sieci elektroenergetycznej sn15kv i nn 0,4kv oraz stacji transformatorowej kontenerowej sn15 kv/nn 0,4 kv Numer wniosku: UD-XIII-WOM-OB/33269/22 Adres: ul. Wiązowska, Warszawa Działki: 160, 161, 162, 163, 164, 105, 165, 166, 17/15, 5/2, 1 Numer decyzji: 74/PBR/2023 Data wydania decyzji: 2023-02-09 Szczegółowe informacje	300 m
			Dokładna lokalizacja- działka
Organ decyzyjny: Prezydent Miasta Warszawa - Wawer			

Lp.	Stan prawny	Szczegóły	Odległość
58	wniosek Decyzja pozytywna	Nazwa: budowa budynku mieszkalnego jednorodzinnego wolnostojącego oraz szamba szczelnego Numer wniosku: 17624/20 Adres: ul. Wiązowska, Warszawa Działki: 57/23 Numer decyzji: 880/2020 Data wydania decyzji: 2020-12-01 Szczegółowe informacje	ok. 304 m Przybliżona lokalizacja- działka Organ decyzyjny: Prezydent Miasta Warszawa - Wawer
59	wniosek Decyzja pozytywna	Nazwa: pozwolenie na budowę budynku mieszkalnego jednorodzinnego wolno stojącego wraz ze zbiornikiem bezodpływowym (szambem szczelnym) o poj.do 10m3 Numer wniosku: UD-XII-WAB-A.6740.152.2020.ABO Adres: Warszawa Działki: 57/14 Numer decyzji: 274/D/20 Data wydania decyzji: 2020-12-27 Szczegółowe informacje	ok. 304 m Przybliżona lokalizacja- działka Organ decyzyjny: Prezydent Miasta Warszawa - Ursynów
60	wniosek Decyzja pozytywna	Nazwa: budowa budynku mieszkalnego jednorodzinnego wolnostojącego oraz szamba szczelnego o pojemności 10m3 Numer wniosku: WOM-OK/3496/20 Adres: Warszawa Działki: 57/17 Numer decyzji: 550/2020 Data wydania decyzji: 2020-08-12 Szczegółowe informacje	ok. 304 m Przybliżona lokalizacja- działka Organ decyzyjny: Prezydent Miasta Warszawa - Wawer
61	wniosek Decyzja pozytywna	Nazwa: instalacja gazowa Numer wniosku: OB/16091/18 Adres: Warszawa Działki: 68/1 Numer decyzji: 676/2018 Data wydania decyzji: 2018-07-25 Szczegółowe informacje	ok. 310 m Przybliżona lokalizacja- działka Organ decyzyjny: Prezydent Miasta Warszawa - Wawer
62	wniosek Decyzja pozytywna	Nazwa: budowa budynku mieszkalnego jednorodzinnego wolnostojącego oraz szamba szczelnego o pojemności 10m3 Numer wniosku: WOM-OB/27424/20 Adres: Warszawa Działki: 140 Numer decyzji: 204/2021 Data wydania decyzji: 2021-04-07 Szczegółowe informacje	316 m <div style="border: 1px solid black; padding: 2px; display: inline-block;">Dokładna lokalizacja- działka</div> Organ decyzyjny: Prezydent Miasta Warszawa - Wawer

Lp.	Stan prawny	Szczegóły	Odległość
63	wniosek Decyzja pozytywna	Nazwa: budowa instalacji gazu dla budynku mieszkalnego jednorodzinnego (istniejącego) Numer wniosku: UD-XIII-WOM-OB/35156/22 Adres: ul. Szulczyka ks. Sylwestra 82, Warszawa Działki: 30, 29, 28 Numer decyzji: 725/PBR/2022 Data wydania decyzji: 2022-12-19 Szczegółowe informacje	334 m
			Dokładna lokalizacja- działka
Organ decyzyjny: Prezydent Miasta Warszawa - Wawer			
64	wniosek Decyzja pozytywna	Nazwa: budowa instalacji gazu dla budynku mieszkalnego jednorodzinnego istniejącego Numer wniosku: UD-XIII-WOM-OB/35155/22 Adres: ul. Szulczyka ks. Sylwestra 82, Warszawa Działki: 28 Numer decyzji: 701/PBR/2022 Data wydania decyzji: 2022-11-29 Szczegółowe informacje	336 m
			Dokładna lokalizacja- działka
Organ decyzyjny: Prezydent Miasta Warszawa - Wawer			
65	wniosek Decyzja pozytywna	Nazwa: budowa instalacji gazowej dla istniejącego budynku mieszkalnego jednorodzinnego w zabudowie bliźniaczej Numer wniosku: WOM-OB/18719/20 Adres: ul. Zagórzeńska 59A, Warszawa Działki: 51 Numer decyzji: 697/2020 Data wydania decyzji: 2020-10-05 Szczegółowe informacje	341 m
			Dokładna lokalizacja- działka
Organ decyzyjny: Prezydent Miasta Warszawa - Wawer			
66	wniosek Decyzja pozytywna	Nazwa: budowa dwóch budynków mieszkalnych jednorodzinnych w zabudowie bliźniaczej oraz dwóch szmb szczelnych o poj.10m3 Numer wniosku: WOM-OB/1974/21 Adres: Warszawa Działki: 132 Numer decyzji: 131/2021 Data wydania decyzji: 2021-03-09 Szczegółowe informacje	346 m
			Dokładna lokalizacja- działka
Organ decyzyjny: Prezydent Miasta Warszawa - Wawer			
67	wniosek Decyzja pozytywna	Nazwa: budowa budynku mieszkalnego jednorodzinnego wolno stojącego oraz budynku gospodarczo-garażowego i szamba szczelnego o poj. do 10 , 0 m3 Numer wniosku: UD-XIII-WOM-OB/3901/23 Adres: ul. Szulczyka ks. Sylwestra, Warszawa Działki: 28/2 Numer decyzji: 296/PBR/2023 Data wydania decyzji: 2023-08-15 Szczegółowe informacje	351 m
			Dokładna lokalizacja- działka
Organ decyzyjny: Prezydent Miasta Warszawa - Wawer			

Lp.	Stan prawny	Szczegóły	Odległość
68	wniosek Decyzja pozytywna	Nazwa: budowa 8 budynków mieszkalnych jednorodzinnych wolnostojących Numer wniosku: 26631/20 Adres: ul. Podkowy, Warszawa Działki: 137, 133, 136 Numer decyzji: 233/2021 Data wydania decyzji: 2021-04-14 Szczegółowe informacje	353 m
Dokładna lokalizacja- działka Organ decyzyjny: Prezydent Miasta Warszawa - Wawer			
69	wniosek Decyzja pozytywna	Nazwa: rozbiórka sieci elektroenergetycznej średniego napięcia 15 kv- rozbiórka napowietrznej sieci sn 15 kv wraz ze stanowiskami słupowymi sn 15 kv Numer wniosku: UD-XIII-WOM-OB/10460/22 Adres: ul. Zagórzeńska, Warszawa Działki: 65/5, 65/4, 63/10, 63/8, 63/6, 63/4, 63/2 Numer decyzji: 257/PBR/2022 Data wydania decyzji: 2022-05-09 Szczegółowe informacje	360 m
Dokładna lokalizacja- działka Organ decyzyjny: Prezydent Miasta Warszawa - Wawer			
70	wniosek Decyzja pozytywna	Nazwa: budowa instalacji gazowej dla projektowanych dwóch budynków mieszkalnych jednorodzinnych Numer wniosku: UD-XIII-WOM-OB/19123/20 Adres: ul. Zagórzeńska 50, Warszawa Działki: 67/1 Numer decyzji: 753/2020 Data wydania decyzji: 2020-10-19 Szczegółowe informacje	366 m
Dokładna lokalizacja- działka Organ decyzyjny: Prezydent Miasta Warszawa - Wawer			
71	wniosek Decyzja pozytywna	Nazwa: rozbiórka i remont rowu otwartego e oraz budowa rowu krytego e1 w nowej lokalizacji na dz. ew. nr 63/4, 63/5, 63/11, 63/12, 63/13, 63/14 w obrębie 3-15-03 w dzielnicy wawer m.st. warszawy Numer wniosku: UD-V-WAB.6740.65.2020.DMO Adres: ul. Zagórzeńska, Warszawa Działki: 63/4, 63/5, 63/11, 63/12, 63/13, 63/14 Numer decyzji: 60/2020 Data wydania decyzji: 2020-08-19 Szczegółowe informacje	379 m
Dokładna lokalizacja- działka Organ decyzyjny: Prezydent Miasta Warszawa - Ochota			
72	wniosek Decyzja pozytywna	Nazwa: budowa ośmiu budynków mieszkalnych jednorodzinnych wolnostojących w zabudowie bliźniaczej oraz 8 zbiorników na nieczystości płynne Numer wniosku: WOM-OB/20628/21 Adres: ul. Podkowy, Warszawa Działki: 134, 135, 138 Numer decyzji: 521/PBR/2022 Data wydania decyzji: 2022-08-30 Szczegółowe informacje	382 m
Dokładna lokalizacja- działka Organ decyzyjny: Prezydent Miasta Warszawa - Wawer			

Lp.	Stan prawny	Szczegóły	Odległość
73	wniosek Decyzja pozytywna	Nazwa: budowa 6 budynków mieszkalnych jednorodzinnych w zabudowie bliźniaczej (po dwa lokale w każdym) oraz 12 szamb szczelnych (do 10 m3 każde) i instalacji gazowej Numer wniosku: EPUAP/113626/23 Adres: ul. Zagórzeńska, Warszawa Działki: 63/8, 63/10, 63/12 Numer decyzji: 243/PBR/2023 Data wydania decyzji: 2023-07-12 Szczegółowe informacje	382 m
			<div style="border: 1px solid black; padding: 2px; display: inline-block;">Dokładna lokalizacja- działka</div> Organ decyzyjny: Prezydent Miasta Warszawa - Wawer
74	wniosek Decyzja pozytywna	Nazwa: budowa instalacji gazowej Numer wniosku: WOM-OB/12810/18 Adres: Warszawa Działki: 64 Numer decyzji: 494/2018 Data wydania decyzji: 2018-06-13 Szczegółowe informacje	383 m
			<div style="border: 1px solid black; padding: 2px; display: inline-block;">Dokładna lokalizacja- działka</div> Organ decyzyjny: Prezydent Miasta Warszawa - Wawer
75	wniosek Decyzja pozytywna	Nazwa: budowa domu jednorodzinnego oraz zbiornika bezodpływowego na nieczystości, zagospodarowanie wód deszczowych i roztopowych drenażu opaskowego, instalacja wodociągowa i elektryczna wraz z zagospodarowaniem terenu Numer wniosku: UD-XIII-WOM-OK/16360/22 Adres: ul. Izbička, Warszawa Działki: 28 Numer decyzji: 675/PBR/2022 Data wydania decyzji: 2022-11-15 Szczegółowe informacje	384 m
			<div style="border: 1px solid black; padding: 2px; display: inline-block;">Dokładna lokalizacja- działka</div> Organ decyzyjny: Prezydent Miasta Warszawa - Wawer
76	wniosek Decyzja pozytywna	Nazwa: budowa budynku mieszkalnego jednorodzinnego Numer wniosku: OB/20634/2017 Adres: Warszawa Działki: 70 Numer decyzji: 947/PB/2021 Data wydania decyzji: 2021-11-04 Szczegółowe informacje	386 m
			<div style="border: 1px solid black; padding: 2px; display: inline-block;">Dokładna lokalizacja- działka</div> Organ decyzyjny: Prezydent Miasta Warszawa - Wawer
77	wniosek Decyzja pozytywna	Nazwa: budowa budynku mieszkalnego jednorodzinnego wolnostojącego oraz szamba szczelnego o poj. do 10 m3 Numer wniosku: WOM-OB/11370/21 Adres: ul. Zagórzeńska, Warszawa Działki: 40 Numer decyzji: 619/PB/2021 Data wydania decyzji: 2021-08-04 Szczegółowe informacje	386 m
			<div style="border: 1px solid black; padding: 2px; display: inline-block;">Dokładna lokalizacja- działka</div> Organ decyzyjny: Prezydent Miasta Warszawa - Wawer

Lp.	Stan prawny	Szczegóły	Odległość
78	wniosek Decyzja pozytywna	Nazwa: budowa sieci elektroenergetycznej ś/c 15kv- budowa stanowiska słupowego sn 15kv linii kablowej sn 15 kv Numer wniosku: UD-XIII-WOM-OB/19962/22 Adres: ul. Zagórzeńska, Warszawa Działki: 63/10, 63/8, 63/6, 63/4, 63/2 Numer decyzji: 454/PBR/2022 Data wydania decyzji: 2022-08-01 Szczegółowe informacje	387 m
		Dokładna lokalizacja- działka	
Organ decyzyjny: Prezydent Miasta Warszawa - Wawer			
79	wniosek Decyzja pozytywna	Nazwa: budowa dwóch budynków mieszkalnych jednorodzinnych, jednolokalowych w zabudowie bliźniaczej oraz dwóch zbiorników szczelnych na nieczystości o poj. do 10m3 każdy i budowa wewnętrznej instalacji gazowej Numer wniosku: UD-XIII-WOM-OB/10352/19 Adres: ul. Zagórzeńska, Warszawa Działki: 43/9 Numer decyzji: 715/2019 Data wydania decyzji: 2019-08-29 Szczegółowe informacje	397 m
		Dokładna lokalizacja- działka	
Organ decyzyjny: Prezydent Miasta Warszawa - Wawer			
80	wniosek Decyzja pozytywna	Nazwa: budowa czterech budynków mieszkalnych, jednorodzinnych w zabudowie bliźniaczej oraz 4 zbiorników szczelnych na nieczystości o poj. do 10 m3 każdy i budowa wewnętrznej instalacji gazowej Numer wniosku: UD-XIII-WOM-OB/10351/19 Adres: ul. Zagórzeńska, Warszawa Działki: 43/8, 43/9 Numer decyzji: 713/2019 Data wydania decyzji: 2019-08-29 Szczegółowe informacje	397 m
		Dokładna lokalizacja- działka	
Organ decyzyjny: Prezydent Miasta Warszawa - Wawer			
81	wniosek Decyzja pozytywna	Nazwa: rozbiórka 3 wiat gospodarczych Numer wniosku: OB/20/18 Adres: ul. Zagórzeńska, Warszawa Działki: 24 Numer decyzji: 214/2018 Data wydania decyzji: 2018-03-15 Szczegółowe informacje	403 m
		Dokładna lokalizacja- działka	
Organ decyzyjny: Prezydent Miasta Warszawa - Wawer			
82	wniosek Decyzja pozytywna	Nazwa: budowa instalacji gazowej dla budynku mieszkalnego jednorodzinnego Numer wniosku: OB/22480/20 Adres: ul. Zagórzeńska 29H, Warszawa Działki: 39 Numer decyzji: 847/2020 Data wydania decyzji: 2020-11-18 Szczegółowe informacje	408 m
		Dokładna lokalizacja- działka	
Organ decyzyjny: Prezydent Miasta Warszawa - Wawer			

Lp.	Stan prawny	Szczegóły	Odległość
83	wniosek Decyzja pozytywna	Nazwa: budowa instalacji gazowej dla budynku mieszkalnego jednorodzinnego Numer wniosku: WOM-OB/ Adres: Warszawa Działki: 39 Numer decyzji: 847/2020 Data wydania decyzji: 2020-11-18 Szczegółowe informacje	408 m <div style="border: 1px solid black; padding: 2px;">Dokładna lokalizacja- działka</div> Organ decyzyjny: Prezydent Miasta Warszawa - Wawer
84	wniosek Decyzja pozytywna	Nazwa: budowa sieci elektroenergetycznej średniego napięcia 15kv oraz nn 0,4 kv - budowa stanowiska słupowego sn, linii kablowej sn, kontenerowej stacji transformatorowej sn/ nn, stanowisk słupowych nn, linii kablowych nn oraz złączy kablowych nn Numer wniosku: UD-XIII-WOM-OB/2301/22 Adres: ul. Zagórzeńska, Warszawa Działki: 63/14, 63/6, 63/5, 63/4, 63/3, 63/2, 63/1 Numer decyzji: 317/PBR/2022 Data wydania decyzji: 2022-06-06 Szczegółowe informacje	408 m <div style="border: 1px solid black; padding: 2px;">Dokładna lokalizacja- działka</div> Organ decyzyjny: Prezydent Miasta Warszawa - Wawer
85	wniosek Decyzja pozytywna	Nazwa: budowa 28 instalacji gazowych do budynków jednorodzinnych dwulokalowych w zabudowie bliźniaczej Numer wniosku: WOM-OB/22008/21 Adres: ul. Zagórzeńska, Warszawa Działki: 63/1, 63/2, 63/3, 63/4, 63/5, 63/6, 63/14 Numer decyzji: 955/PB/2021 Data wydania decyzji: 2021-11-05 Szczegółowe informacje	408 m <div style="border: 1px solid black; padding: 2px;">Dokładna lokalizacja- działka</div> Organ decyzyjny: Prezydent Miasta Warszawa - Wawer
86	wniosek Decyzja pozytywna	Nazwa: budowa 6 budynków mieszkalnych jednorodzinnych w zabudowie bliźniaczej (po dwa lokale w każdym) oraz 12 szamb szczelnych i instalacji gazowej Numer wniosku: EPUAP/33617/23 Adres: ul. Zagórzeńska, Warszawa Działki: 63/7, 63/9, 63/11 Numer decyzji: 155/PBR/2023 Data wydania decyzji: 2023-04-24 Szczegółowe informacje	411 m <div style="border: 1px solid black; padding: 2px;">Dokładna lokalizacja- działka</div> Organ decyzyjny: Prezydent Miasta Warszawa - Wawer
87	wniosek Decyzja pozytywna	Nazwa: budowa instalacji gazowej dla budynku mieszkalnego jednorodzinnego Numer wniosku: UD-XIII-WOM-OB/37063/22 Adres: Warszawa Działki: 57/8 Numer decyzji: 734/PBR/2022 Data wydania decyzji: 2022-12-21 Szczegółowe informacje	427 m <div style="border: 1px solid black; padding: 2px;">Dokładna lokalizacja- działka</div> Organ decyzyjny: Prezydent Miasta Warszawa - Wawer

Lp.	Stan prawny	Szczegóły	Odległość
88	wniosek Decyzja pozytywna	Nazwa: budowa budynku mieszkalnego jednorodzinnego z garażem, budynek dostosowany do potrzeb osób niepełnosprawnych Numer wniosku: WOM-OB/6197/21 Adres: ul. Podkowy, Warszawa Działki: 57/8 Numer decyzji: 459/PB/2021 Data wydania decyzji: 2021-06-15 Szczegółowe informacje	427 m
			<div style="border: 1px solid black; padding: 2px; display: inline-block;">Dokładna lokalizacja- działka</div> Organ decyzyjny: Prezydent Miasta Warszawa - Wawer
89	wniosek Decyzja pozytywna	Nazwa: budowa instalacji gazu dla budynku mieszkalnego jednorodzinnego Numer wniosku: WOM-OB/3876/21 Adres: ul. Bardyniego Aleksandra 12, Warszawa Działki: 78 Numer decyzji: 157/2021 Data wydania decyzji: 2021-03-19 Szczegółowe informacje	433 m
			<div style="border: 1px solid black; padding: 2px; display: inline-block;">Dokładna lokalizacja- działka</div> Organ decyzyjny: Prezydent Miasta Warszawa - Wawer
90	zgłoszenie Brak sprzeciwu	Nazwa: budowa linii kablowej Numer wniosku: WAB/7861/2016 Adres: ul. Zagórzeńska, Warszawa Działki: 63/2 Data wydania decyzji: Brak danych Szczegółowe informacje	442 m
			<div style="border: 1px solid black; padding: 2px; display: inline-block;">Dokładna lokalizacja- działka</div> Organ decyzyjny: Prezydent Miasta Warszawa - Wawer
91	wniosek Decyzja pozytywna	Nazwa: rozbiórka sieci elektroenergetycznej średniego napięcia 15 kv Numer wniosku: UD-XIII-WOM-OK/1484/22 Adres: ul. Zagórzeńska, Warszawa Działki: 63/2 Numer decyzji: 153/PBR/2022 Data wydania decyzji: 2022-03-20 Szczegółowe informacje	442 m
			<div style="border: 1px solid black; padding: 2px; display: inline-block;">Dokładna lokalizacja- działka</div> Organ decyzyjny: Prezydent Miasta Warszawa - Wawer
92	wniosek Decyzja pozytywna	Nazwa: budowa instalacji gazowej dla budynku mieszkalnego jednorodzinnego Numer wniosku: UD-XIII-WOM-OB/30116/19 Adres: ul. Borówkowa 28, Warszawa Działki: 71 Numer decyzji: 14/2020 Data wydania decyzji: 2020-01-12 Szczegółowe informacje	450 m
			<div style="border: 1px solid black; padding: 2px; display: inline-block;">Dokładna lokalizacja- działka</div> Organ decyzyjny: Prezydent Miasta Warszawa - Wawer

Lp.	Stan prawny	Szczegóły	Odległość
93	wniosek Decyzja pozytywna	Nazwa: budowa budynku mieszkalnego jednorodzinnego wolnostojącego oraz szamba szczelnego 8 m3 Numer wniosku: UD-XIII-WOM-OB/6347/20 Adres: Warszawa Działki: 120, 121 Numer decyzji: 382/2020 Data wydania decyzji: 2020-06-23 Szczegółowe informacje	455 m
			Dokładna lokalizacja- działka
Organ decyzyjny: Prezydent Miasta Warszawa - Wawer			
94	wniosek Decyzja pozytywna	Nazwa: budowa dwóch budynków mieszkalnych jednorodzinnych w zabudowie bliźniaczej oraz 4 szamb szczelnych o poj. 10 m3 każde Numer wniosku: OB/25329/18 Adres: ul. Zagórzeńska, Warszawa Działki: 43/7 Numer decyzji: 28/2019 Data wydania decyzji: 2019-01-08 Szczegółowe informacje	459 m
			Dokładna lokalizacja- działka
Organ decyzyjny: Prezydent Miasta Warszawa - Wawer			
95	wniosek Decyzja pozytywna	Nazwa: budowa instalacji gazowej dla budynku mieszkalnego jednorodzinnego w zabudowie bliźniaczej Numer wniosku: OB/15892/19 Adres: ul. Zagórzeńska, Warszawa Działki: 43/7 Numer decyzji: 588/2019 Data wydania decyzji: 2019-07-23 Szczegółowe informacje	459 m
			Dokładna lokalizacja- działka
Organ decyzyjny: Prezydent Miasta Warszawa - Wawer			
96	wniosek Decyzja pozytywna	Nazwa: instalacja gazowa Numer wniosku: 13517/18 Adres: Warszawa Działki: 73 Numer decyzji: 852/2018 Data wydania decyzji: 2018-09-13 Szczegółowe informacje	460 m
			Dokładna lokalizacja- działka
Organ decyzyjny: Prezydent Miasta Warszawa - Wawer			
97	wniosek Decyzja pozytywna	Nazwa: budowa budynku mieszkalnego jednorodzinnego wolnostojącego , przydomowej oczyszczalni ścieków, podziemnej instalacji kanalizacji sanitarnej, elektrycznej oraz wewnętrznej podziemnej instalacji gazowej Numer wniosku: WOM-OB/5043/21 Adres: Warszawa Działki: 125 Numer decyzji: 498/PB/2021 Data wydania decyzji: 2021-06-28 Szczegółowe informacje	477 m
			Dokładna lokalizacja- działka
Organ decyzyjny: Prezydent Miasta Warszawa - Wawer			

Lp.	Stan prawny	Szczegóły	Odległość
98	wniosek Decyzja pozytywna	Nazwa: instalacja gazowa Numer wniosku: OB/10526/18 Adres: Warszawa Działki: 76 Numer decyzji: 515/2018 Data wydania decyzji: 2018-06-18 Szczegółowe informacje	479 m
			Dokładna lokalizacja- działka
Organ decyzyjny: Prezydent Miasta Warszawa - Wawer			
99	wniosek Decyzja pozytywna	Nazwa: budowa wiaty o wymiarach 6,80 x 35,50 x 5 m Numer wniosku: WOM-OB/14624/21 Adres: ul. Optymistów 6, Warszawa Działki: 17 Numer decyzji: 973/PB/2021 Data wydania decyzji: 2021-11-10 Szczegółowe informacje	480 m
			Dokładna lokalizacja- działka
Organ decyzyjny: Prezydent Miasta Warszawa - Wawer			
100	wniosek Decyzja pozytywna	Nazwa: budowa instalacji gazowej do budynku mieszkalnego jednorodzinne Numer wniosku: UD-XIII-WOM-OB/14335/20 Adres: ul. Zagórzańska, Warszawa Działki: 77/1 Numer decyzji: 612/2020 Data wydania decyzji: 2020-09-07 Szczegółowe informacje	486 m
			Dokładna lokalizacja- działka
Organ decyzyjny: Prezydent Miasta Warszawa - Wawer			
101	wniosek Decyzja pozytywna	Nazwa: instalacja gazowa dla budynku mieszkalnego jednorodzinne Numer wniosku: UD-XIII-WOM-OK/8478/22 Adres: ul. Borówkowa 16, Warszawa Działki: 80, 79/3, 78, 77/3 Numer decyzji: 431/PBR/2022 Data wydania decyzji: 2022-07-21 Szczegółowe informacje	488 m
			Dokładna lokalizacja- działka
Organ decyzyjny: Prezydent Miasta Warszawa - Wawer			
102	wniosek Decyzja pozytywna	Nazwa: budowa dwóch budynków mieszkalnych jednorodzinnych w zabudowie bliźniaczej oraz 4 szamb szczelnych o pojemności 10 m3 Numer wniosku: Ob/25330/18 Adres: ul. Zagórzańska, Warszawa Działki: 43/6 Numer decyzji: 28/2019 Data wydania decyzji: 2019-01-08 Szczegółowe informacje	491 m
			Dokładna lokalizacja- działka
Organ decyzyjny: Prezydent Miasta Warszawa - Wawer			

Lp.	Stan prawny	Szczegóły	Odległość
103	wniosek Decyzja pozytywna	Nazwa: budowa instalacji gazowej dla budynku mieszkalnego jednorodzinne w zabudowie bliźniaczej Numer wniosku: OB/15891/19 Adres: ul. Zagórzańska, Warszawa Działki: 43/6 Numer decyzji: 587/2019 Data wydania decyzji: 2019-07-23 Szczegółowe informacje	491 m
			Dokładna lokalizacja- działka
Organ decyzyjny: Prezydent Miasta Warszawa - Wawer			
104	wniosek Decyzja pozytywna	Nazwa: budowa instalacji gazowej dla budynku mieszkalnego Numer wniosku: WOM-OB/30015/19 Adres: Warszawa Działki: 38/17 Numer decyzji: 93/2020 Data wydania decyzji: 2020-02-09 Szczegółowe informacje	504 m
			Dokładna lokalizacja- działka
Organ decyzyjny: Prezydent Miasta Warszawa - Wawer			
105	wniosek Decyzja pozytywna	Nazwa: budowa budynku mieszkalnego jednorodzinne wolnostojacego Numer wniosku: WOM-OB/3824/21 Adres: ul. Podkowy, Warszawa Działki: 149, 151 Numer decyzji: 302/2021 Data wydania decyzji: 2021-05-04 Szczegółowe informacje	504 m
			Dokładna lokalizacja- działka
Organ decyzyjny: Prezydent Miasta Warszawa - Wawer			
106	wniosek Decyzja pozytywna	Nazwa: budowa budynku mieszkalnego jednorodzinne wolnostojacego oraz zbiornika szczelnego na nieczystości ciekłe Numer wniosku: WOM-OB/20447/20 Adres: Warszawa 7 Działki: 118 Numer decyzji: 889/2020 Data wydania decyzji: 2020-12-04 Szczegółowe informacje	509 m
			Dokładna lokalizacja- działka
Organ decyzyjny: Prezydent Miasta Warszawa - Wawer			
107	wniosek Decyzja pozytywna	Nazwa: budowa budynku mieszkalnego jednorodzinne wolnostojacego oraz szamba szczelnego, pojemność do 10m3 Numer wniosku: WOM-OB/1249/21 Adres: Warszawa 146 Działki: 146 Numer decyzji: 125/2021 Data wydania decyzji: 2021-03-08 Szczegółowe informacje	512 m
			Dokładna lokalizacja- działka
Organ decyzyjny: Prezydent Miasta Warszawa - Wawer			

Lp.	Stan prawny	Szczegóły	Odległość
108	wniosek Decyzja pozytywna	Nazwa: budowa instalacji gazowej do budynku mieszkalnego jednorodzinnego Numer wniosku: UD-XIII-WOM-OB/13635/20 Adres: ul. Samorządowa 3, Warszawa Działki: 89/2 Numer decyzji: 13635/20 Data wydania decyzji: 2020-08-07 Szczegółowe informacje	513 m
			Dokładna lokalizacja- działka
Organ decyzyjny: Prezydent Miasta Warszawa - Wawer			
109	wniosek Decyzja pozytywna	Nazwa: budowa instalacji gazowej dla budynku mieszkalnego jednorodzinnego Numer wniosku: WOM-OB/20149/20 Adres: ul. Zagórzeńska 56, Warszawa Działki: 58/3 Numer decyzji: 724/2020 Data wydania decyzji: 2020-10-07 Szczegółowe informacje	516 m
			Dokładna lokalizacja- działka
Organ decyzyjny: Prezydent Miasta Warszawa - Wawer			
110	wniosek Decyzja pozytywna	Nazwa: budynek mieszkalny Numer wniosku: OB/1021/18 Adres: ul. Zagórzeńska, Warszawa Działki: 43/15 Numer decyzji: 242/2018 Data wydania decyzji: 2018-03-22 Szczegółowe informacje	518 m
			Dokładna lokalizacja- działka
Organ decyzyjny: Prezydent Miasta Warszawa - Wawer			
111	wniosek Decyzja pozytywna	Nazwa: budowa instalacji gazowej dla budynku mieszkalnego Numer wniosku: WOM-OB/14728/18 Adres: Warszawa Działki: 43/15 Numer decyzji: 611/2018 Data wydania decyzji: 2018-07-10 Szczegółowe informacje	518 m
			Dokładna lokalizacja- działka
Organ decyzyjny: Prezydent Miasta Warszawa - Wawer			
112	zgłoszenie Brak sprzeciwu	Nazwa: budowa sieci gazowej średniego ciśnienia Numer wniosku: WOM-OB/22159/19 Adres: Warszawa Działki: 43/15 Data wydania decyzji: Brak danych Szczegółowe informacje	518 m
			Dokładna lokalizacja- działka
Organ decyzyjny: Prezydent Miasta Warszawa - Wawer			

Lp.	Stan prawny	Szczegóły	Odległość
113	zgłoszenie Brak sprzeciwu	Nazwa: rozbudowa budynku mieszkalnego jednorodzinnego Numer wniosku: WAB/2054/2016 Adres: Warszawa Działki: 67 Data wydania decyzji: Brak danych Szczegółowe informacje	520 m
			Dokładna lokalizacja- działka
Organ decyzyjny: Prezydent Miasta Warszawa - Wawer			
114	wniosek Decyzja pozytywna	Nazwa: budowa budynku mieszkalnego jednorodzinnego wolnostojącego Numer wniosku: UD-XIII-WOM-OB/5841/22 Adres: ul. Smosarskiej Jadwigi, Warszawa Działki: 62 Numer decyzji: 534/PBR/2022 Data wydania decyzji: 2022-09-05 Szczegółowe informacje	521 m
			Dokładna lokalizacja- działka
Organ decyzyjny: Prezydent Miasta Warszawa - Wawer			
115	wniosek Decyzja pozytywna	Nazwa: budowa instalacji gazowej dla 4 budynków mieszkalnych Numer wniosku: WOM-OB/17810/18 Adres: Warszawa Działki: 57/1 Numer decyzji: 827/2018 Data wydania decyzji: 2018-09-04 Szczegółowe informacje	ok. 521 m
			Przybliżona lokalizacja- działka
Organ decyzyjny: Prezydent Miasta Warszawa - Wawer			
116	wniosek Decyzja pozytywna	Nazwa: budowa budynku mieszkalnego jednorodzinnego wolnostojącego z instalacją gazu i szambem szczelnym o poj. 10m3 Numer wniosku: 29959/19 Adres: ul. Szulczyka ks. Sylwestra, Warszawa Działki: 57/2 Numer decyzji: 199/2020 Data wydania decyzji: 2020-03-12 Szczegółowe informacje	ok. 521 m
			Przybliżona lokalizacja- działka
Organ decyzyjny: Prezydent Miasta Warszawa - Wawer			
117	wniosek Decyzja pozytywna	Nazwa: budowa 4 budynków mieszkalnych jednorodzinnych w zabudowie bliźniaczej oraz 8 szamb szczelnych (8,4m3 każde) Numer wniosku: 24029/17 Adres: Warszawa Działki: 57/1 Numer decyzji: 27/2018 Data wydania decyzji: 2018-01-10 Szczegółowe informacje	ok. 521 m
			Przybliżona lokalizacja- działka
Organ decyzyjny: Prezydent Miasta Warszawa - Wawer			

Lp.	Stan prawny	Szczegóły	Odległość
118	wniosek Decyzja pozytywna	Nazwa: budowa instalacji gazowej dla budynku mieszkalnego jednorodzinnego Numer wniosku: UD-XIII-WOM-OB/3547/23 Adres: Warszawa Działki: 152 Numer decyzji: 102/PBR/2023 Data wydania decyzji: 2023-03-05 Szczegółowe informacje	522 m Dokładna lokalizacja- działka Organ decyzyjny: Prezydent Miasta Warszawa - Wawer
119	wniosek Decyzja pozytywna	Nazwa: budowa budynku mieszkalnego jednorodzinnego oraz szamba szczelnego o poj. 10m3 Numer wniosku: UD-XIII-WOM-OB/25339/22 Adres: Warszawa Działki: 117 Numer decyzji: 576/PBR/2022 Data wydania decyzji: 2022-09-22 Szczegółowe informacje	525 m Dokładna lokalizacja- działka Organ decyzyjny: Prezydent Miasta Warszawa - Wawer
120	wniosek Decyzja pozytywna	Nazwa: budynek mieszkalny jednorodzinny wraz z szambem szczelnym do 10 m3 Numer wniosku: UD-XIII-WOM-OB/9517/22 Adres: Warszawa Działki: 123 Numer decyzji: 597/PBR/2022 Data wydania decyzji: 2022-10-04 Szczegółowe informacje	526 m Dokładna lokalizacja- działka Organ decyzyjny: Prezydent Miasta Warszawa - Wawer
121	wniosek Decyzja pozytywna	Nazwa: 2 budynki mieszkalne Numer wniosku: OB/21281/17 Adres: ul. Izbicka, Warszawa Działki: 34 Numer decyzji: 1012/2018 Data wydania decyzji: 2018-11-07 Szczegółowe informacje	529 m Dokładna lokalizacja- działka Organ decyzyjny: Prezydent Miasta Warszawa - Wawer
122	wniosek Decyzja pozytywna	Nazwa: budowa wewnętrznej instalacji gazowej dla budynków mieszkalnych jednorodzinnych w zabudowie bliźniaczej Numer wniosku: UD-XIII-WOM-OB/13465/20 Adres: ul. Izbicka, Warszawa Działki: 34 Numer decyzji: 527/2020 Data wydania decyzji: 2020-08-07 Szczegółowe informacje	529 m Dokładna lokalizacja- działka Organ decyzyjny: Prezydent Miasta Warszawa - Wawer

Lp.	Stan prawny	Szczegóły	Odległość
123	wniosek Decyzja pozytywna	Nazwa: budowa instalacji gazowej dla budynku mieszkalnego Numer wniosku: WOM-OB/2603/19 Adres: ul. Smosarskiej Jadwigi, Warszawa Działki: 60 Numer decyzji: 116/2019 Data wydania decyzji: 2019-02-12 Szczegółowe informacje	532 m
			Dokładna lokalizacja- działka
Organ decyzyjny: Prezydent Miasta Warszawa - Wawer			
124	wniosek Decyzja pozytywna	Nazwa: budowa budynku mieszkalnego jednorodzinnego Numer wniosku: WOM-OB/5467/19 Adres: Warszawa Działki: 38 Numer decyzji: 420/2019 Data wydania decyzji: 2019-05-22 Szczegółowe informacje	533 m
			Dokładna lokalizacja- działka
Organ decyzyjny: Prezydent Miasta Warszawa - Wawer			
125	wniosek Decyzja pozytywna	Nazwa: remont wieży strunobetonowej dla stacji bazowej sieci telefonii komórkowej orange Numer wniosku: AM.AB.6740.18.2019.KOA Adres: ul. Szulczyka ks. Sylwestra, Warszawa Działki: 123 Numer decyzji: 83/WAW/2019 Data wydania decyzji: 2019-03-31 Szczegółowe informacje	537 m
			Dokładna lokalizacja- działka
Organ decyzyjny: Prezydent Miasta Warszawa			
126	wniosek Decyzja pozytywna	Nazwa: budowa budynku mieszkalnego jednorodzinnego wolnostojącego Numer wniosku: UD-XIII-WOM-OB/7763/23 Adres: Warszawa Działki: 154 Numer decyzji: 236/PBR/2023 Data wydania decyzji: 2023-07-04 Szczegółowe informacje	538 m
			Dokładna lokalizacja- działka
Organ decyzyjny: Prezydent Miasta Warszawa - Wawer			
127	wniosek Decyzja pozytywna	Nazwa: budowa czterech budynków mieszkalnych jednorodzinnych dwulokalowych oraz czterech szamb szczelnych o pojemności 10m3 Numer wniosku: OB/14988/20 Adres: ul. Wiązowska, Warszawa Działki: 115, 124 Numer decyzji: 91/2021 Data wydania decyzji: 2021-02-19 Szczegółowe informacje	545 m
			Dokładna lokalizacja- działka
Organ decyzyjny: Prezydent Miasta Warszawa - Wawer			

Lp.	Stan prawny	Szczegóły	Odległość
128	wniosek Decyzja pozytywna	Nazwa: budowa czterech budynków mieszkalnych jednorodzinnych dwulokalowych oraz czterech szamb szczelnych o poj. 10 m3 - projekt zamienny Numer wniosku: UD-XIII-WOM-OB/10316/23 Adres: ul. Wiązowska, Warszawa Działki: 115, 124 Numer decyzji: 274/PBR/2023 Data wydania decyzji: 2023-08-07 Szczegółowe informacje	545 m
			<div style="border: 1px solid black; padding: 2px; display: inline-block;">Dokładna lokalizacja- działka</div> Organ decyzyjny: Prezydent Miasta Warszawa - Wawer
129	wniosek Decyzja pozytywna	Nazwa: budynek mieszkalny jednorodzinny wolnostojący oraz szambo szczelne Numer wniosku: UD-XIII-WOM-OB/25488/21 Adres: Warszawa Działki: 57/16 Numer decyzji: 123/PBR/2022 Data wydania decyzji: 2022-03-02 Szczegółowe informacje	559 m
			<div style="border: 1px solid black; padding: 2px; display: inline-block;">Dokładna lokalizacja- działka</div> Organ decyzyjny: Prezydent Miasta Warszawa - Wawer
130	wniosek Decyzja pozytywna	Nazwa: budowa budynku mieszkalnego jednorodzinnego wolnostojącego wraz z niezbędną infrastrukturą wodno-kanalizacyjną, elektryczną, gazową i zbiornika bezodpływowego o poj. 10 m3 Numer wniosku: WOM-OB/6016/21 Adres: ul. Wiązowska, Warszawa Działki: 31/15 Numer decyzji: 518/PB/2021 Data wydania decyzji: 2021-07-02 Szczegółowe informacje	567 m
			<div style="border: 1px solid black; padding: 2px; display: inline-block;">Dokładna lokalizacja- działka</div> Organ decyzyjny: Prezydent Miasta Warszawa - Wawer
131	wniosek Decyzja pozytywna	Nazwa: budowa instalacji gazowej dla budynku mieszkalnego jednorodzinnego Numer wniosku: UD-XIII-WOM-OB/29810/22 Adres: ul. Choinkowa 16, Warszawa Działki: 5 Numer decyzji: 561/PBR/2022 Data wydania decyzji: 2022-09-18 Szczegółowe informacje	569 m
			<div style="border: 1px solid black; padding: 2px; display: inline-block;">Dokładna lokalizacja- działka</div> Organ decyzyjny: Prezydent Miasta Warszawa - Wawer
132	wniosek Decyzja pozytywna	Nazwa: budowa instalacji gazowej dla budynku mieszkalnego jednorodzinnego Numer wniosku: UD-XIII-WOM-OB/3504/23 Adres: ul. Podkowy, Warszawa Działki: 157 Numer decyzji: 104/PBR/2023 Data wydania decyzji: 2023-03-05 Szczegółowe informacje	570 m
			<div style="border: 1px solid black; padding: 2px; display: inline-block;">Dokładna lokalizacja- działka</div> Organ decyzyjny: Prezydent Miasta Warszawa - Wawer

Lp.	Stan prawny	Szczegóły	Odległość
138	wniosek Decyzja pozytywna	Nazwa: budowa budynku mieszkalnego jednorodzinnego wolnostojącego Numer wniosku: OB/12056/19 Adres: ul. Podkowy, Warszawa Działki: 113 Numer decyzji: 660/2019 Data wydania decyzji: 2019-08-11 Szczegółowe informacje	599 m
			Dokładna lokalizacja- działka
Organ decyzyjny: Prezydent Miasta Warszawa - Wawer			
139	wniosek Decyzja pozytywna	Nazwa: budowa instalacji gazowej dla budynku mieszkalnego jednorodzinnego Numer wniosku: WOM-OB/2803/21 Adres: ul. Wiązowska, Warszawa Działki: 111 Numer decyzji: 119/2021 Data wydania decyzji: 2021-03-05 Szczegółowe informacje	601 m
			Dokładna lokalizacja- działka
Organ decyzyjny: Prezydent Miasta Warszawa - Wawer			
140	wniosek Decyzja pozytywna	Nazwa: budowa instalacji gazowej dla budynku mieszkalnego jednorodzinnego Numer wniosku: WOM-OB/985/21 Adres: ul. Choinkowa 7, Warszawa Działki: 80 Numer decyzji: 322/2021 Data wydania decyzji: 2021-05-11 Szczegółowe informacje	602 m
			Dokładna lokalizacja- działka
Organ decyzyjny: Prezydent Miasta Warszawa - Wawer			
141	wniosek Decyzja pozytywna	Nazwa: budowa budynku mieszkanego jednorodzinnego wolnostojącego i zbiornika bezodpływowego (szamba szczelnego) o poj. do 10 m3 - wg projektu typowego ' willa floryda 2" Numer wniosku: WOM-OK/12356/21 Adres: Warszawa Działki: 149 Numer decyzji: 138/PBR/2022 Data wydania decyzji: 2022-03-10 Szczegółowe informacje	618 m
			Dokładna lokalizacja- działka
Organ decyzyjny: Prezydent Miasta Warszawa - Wawer			
142	wniosek Decyzja pozytywna	Nazwa: budowa instalacji gazowej dla budynku mieszkalnego jednorodzinnego Numer wniosku: WOM-OB/10693/21 Adres: ul. Wiązowska 24, Warszawa Działki: 108 Numer decyzji: 516/PB/2021 Data wydania decyzji: 2021-07-01 Szczegółowe informacje	622 m
			Dokładna lokalizacja- działka
Organ decyzyjny: Prezydent Miasta Warszawa - Wawer			

Lp.	Stan prawny	Szczegóły	Odległość
143	wniosek Decyzja pozytywna	Nazwa: budowa budynku mieszkalnego jednorodzinnego wolnostojącego oraz szamba szczelnego o pojemności do 10 m3 Numer wniosku: WOM-OB/24759/20 Adres: Warszawa Działki: 110 Numer decyzji: 455/PB/2021 Data wydania decyzji: 2021-06-14 Szczegółowe informacje	631 m
			Dokładna lokalizacja- działka
Organ decyzyjny: Prezydent Miasta Warszawa - Wawer			
144	wniosek Decyzja pozytywna	Nazwa: wykonanie przyłącza instalacji gazowej n/c dla budynku jednorodzinnego wolnostojącego Numer wniosku: WOM-OB/21507/21 Adres: ul. Szulczyka ks. Sylwestra 85H, Warszawa Działki: 46 Numer decyzji: 1039/PB/2021 Data wydania decyzji: 2021-12-06 Szczegółowe informacje	634 m
			Dokładna lokalizacja- działka
Organ decyzyjny: Prezydent Miasta Warszawa - Wawer			
145	wniosek Decyzja pozytywna	Nazwa: budowa instalacji gazu dla budynku gospodarczego Numer wniosku: UD-XIII-WOM-OB/11746/22 Adres: ul. Kalinowa 14, Warszawa Działki: 21 Numer decyzji: 252/PBR/2022 Data wydania decyzji: 2022-05-05 Szczegółowe informacje	640 m
			Dokładna lokalizacja- działka
Organ decyzyjny: Prezydent Miasta Warszawa - Wawer			
146	wniosek Decyzja pozytywna	Nazwa: budowa instalacji gazu dla budynku mieszkalnego jednorodzinnego Numer wniosku: UD-XIII-WOM-OB/11749/22 Adres: ul. Kalinowa 14, Warszawa Działki: 21 Numer decyzji: 253/PBR/2022 Data wydania decyzji: 2022-05-05 Szczegółowe informacje	640 m
			Dokładna lokalizacja- działka
Organ decyzyjny: Prezydent Miasta Warszawa - Wawer			
147	wniosek Decyzja pozytywna	Nazwa: budowa wewnętrznej instalacji gazowej oraz instalacji zbiornikowej z naziemnym zbiornikiem o poj. 3700 l na gaz dla budynku mieszkalnego jednorodzinnego Numer wniosku: WOM-OB/18485/21 Adres: Warszawa Działki: 57/19 Numer decyzji: 874/PB/2021 Data wydania decyzji: 2021-10-13 Szczegółowe informacje	645 m
			Dokładna lokalizacja- działka
Organ decyzyjny: Prezydent Miasta Warszawa - Wawer			

Lp.	Stan prawny	Szczegóły	Odległość
153	wniosek Decyzja pozytywna	Nazwa: budynek mieszkalny jednorodzinny wolnostojący wraz z 693 m infrastrukturą towarzyszącą w tym szambo szczelne o poj. 10,0 m3 Numer wniosku: UD-XIII-WOM-OB/3465/23 Adres: ul. Szulczyka ks. Sylwestra, Warszawa Działki: 40 Numer decyzji: 147/PBR/2023 Data wydania decyzji: 2023-04-18 Szczegółowe informacje	
			<div style="border: 1px solid black; padding: 2px; display: inline-block;">Dokładna lokalizacja- działka</div> Organ decyzyjny: Prezydent Miasta Warszawa - Wawer
154	wniosek Decyzja pozytywna	Nazwa: insatłacja gazowa dla budynku mieszkalnego jednorodzinnego Numer wniosku: WOM-OB/17737/20 Adres: ul. Zagórzeńska, Warszawa Działki: 44/1 Numer decyzji: 771/2020 Data wydania decyzji: 2020-10-26 Szczegółowe informacje	
			<div style="border: 1px solid black; padding: 2px; display: inline-block;">Dokładna lokalizacja- działka</div> Organ decyzyjny: Prezydent Miasta Warszawa - Wawer
155	wniosek Decyzja pozytywna	Nazwa: budowa sieci wodociągowej dn 100 l=157,75 m w drodze 700 m dojazdowej Numer wniosku: UD-XIII-WOM-OB/32046/22 Adres: ul. Złotej Jesieni, Warszawa Działki: 10/2, 20 Numer decyzji: 8/PBR/2023 Data wydania decyzji: 2023-01-08 Szczegółowe informacje	
			<div style="border: 1px solid black; padding: 2px; display: inline-block;">Dokładna lokalizacja- działka</div> Organ decyzyjny: Prezydent Miasta Warszawa - Wawer
156	wniosek Decyzja pozytywna	Nazwa: budowa budynku mieszkalnego jednorodzinnego Numer wniosku: WOM-OB/19188/21 Adres: ul. Złotej Jesieni, Warszawa Działki: 95/5 Numer decyzji: 55/PBR/2022 Data wydania decyzji: 2022-01-28 Szczegółowe informacje	
			<div style="border: 1px solid black; padding: 2px; display: inline-block;">Dokładna lokalizacja- działka</div> Organ decyzyjny: Prezydent Miasta Warszawa - Wawer
157	wniosek Decyzja pozytywna	Nazwa: budowa instalacji gazowej dla budynku mieszkalnego Numer wniosku: WOM-OB/12035/18 Adres: Warszawa Działki: 81 Numer decyzji: 456/2018 Data wydania decyzji: 2018-05-29 Szczegółowe informacje	
			<div style="border: 1px solid black; padding: 2px; display: inline-block;">Dokładna lokalizacja- działka</div> Organ decyzyjny: Prezydent Miasta Warszawa - Wawer

Lp.	Stan prawny	Szczegóły	Odległość
158	wniosek Decyzja pozytywna	Nazwa: budowa budynku mieszkalnego jednorodzinnego wolnostojącego i szamba szczelnego o poj. 10 m3 Numer wniosku: WOM-OB/13657/21 Adres: Warszawa Działki: 57/45 Numer decyzji: 810/PB/2021 Data wydania decyzji: 2021-09-21 Szczegółowe informacje	718 m Dokładna lokalizacja- działka Organ decyzyjny: Prezydent Miasta Warszawa - Wawer
159	wniosek Decyzja pozytywna	Nazwa: budowa instalacji przyłącza gazowego do budynku mieszkalnego jednorodzinnego Numer wniosku: UD-XIII-WOM-OB/16284/22 Adres: ul. Zagórzeńska 5, Warszawa Działki: 32 Numer decyzji: 433/PBR/2022 Data wydania decyzji: 2022-07-24 Szczegółowe informacje	727 m Dokładna lokalizacja- działka Organ decyzyjny: Prezydent Miasta Warszawa - Wawer
160	wniosek Decyzja pozytywna	Nazwa: budowa instalacji gazu dla budynku mieszkalnego jednorodzinnego (istniejącego) Numer wniosku: UD-XIII-WOM-OB/35158/22 Adres: ul. Stawowa 7A, Warszawa Działki: 78/2 Numer decyzji: 717/PBR/2022 Data wydania decyzji: 2022-12-12 Szczegółowe informacje	732 m Dokładna lokalizacja- działka Organ decyzyjny: Prezydent Miasta Warszawa - Wawer
161	wniosek Decyzja pozytywna	Nazwa: budowa budynku mieszkalnego jednorodzinnego wolnostojącego oraz zbiornika na nieczystości płynne o poj. 9,9 m3 Numer wniosku: WOM-OB/11896/21 Adres: Warszawa Działki: 102 Numer decyzji: 849/2021 Data wydania decyzji: 2021-10-11 Szczegółowe informacje	735 m Dokładna lokalizacja- działka Organ decyzyjny: Prezydent Miasta Warszawa - Wawer
162	wniosek Decyzja pozytywna	Nazwa: budowa instalacji gazu dla budynku mieszkalnego jednorodzinnego (istniejącego) Numer wniosku: UD-XIII-WOM-OB/32170/22 Adres: ul. Zagórzeńska 4, Warszawa Działki: 50 Numer decyzji: 653/PBR/2022 Data wydania decyzji: 2022-11-06 Szczegółowe informacje	743 m Dokładna lokalizacja- działka Organ decyzyjny: Prezydent Miasta Warszawa - Wawer

Lp.	Stan prawny	Szczegóły	Odległość
163	wniosek Decyzja pozytywna	Nazwa: budowa krytego wybiegu dla koni Numer wniosku: OB/26503/18 Adres: ul. Wiązowska, Warszawa Działki: 20/5 Numer decyzji: 107-2019 Data wydania decyzji: 2019-02-10 Szczegółowe informacje	749 m
Dokładna lokalizacja- działka			
Organ decyzyjny: Prezydent Miasta Warszawa - Wawer			
164	zgłoszenie Brak sprzeciwu	Nazwa: budowa instalacji zbiornikowej z naziemnym zbiornikiem v=2,7 m3 na gaz płynny propan wraz z przyłączem do budynku mieszkalnego jednorodzinne i wewnętrznej instalacji gazowej w tym budynku Numer wniosku: WOM-OB/13189/21 Adres: ul. Zagórzeńska 62E, Warszawa Działki: 35/6 Data wydania decyzji: Brak danych Szczegółowe informacje	756 m
Dokładna lokalizacja- działka			
Organ decyzyjny: Prezydent Miasta Warszawa - Wawer			
165	wniosek Decyzja pozytywna	Nazwa: nadbudowa budynku mieszkalnego jednorodzinne Numer wniosku: ON/15083/18 Adres: ul. Bonaparte Napoleona 33a, Warszawa Działki: 59 Numer decyzji: 786/2018 Data wydania decyzji: 2018-08-26 Szczegółowe informacje	757 m
Dokładna lokalizacja- działka			
Organ decyzyjny: Prezydent Miasta Warszawa - Wawer			
166	wniosek Decyzja pozytywna	Nazwa: budowa elektroenergetycznych linii kablowych, złącza kablowego oraz trzech słupów Numer wniosku: WOM-OB/11743/19 Adres: Warszawa Działki: 168 Numer decyzji: 499/2019 Data wydania decyzji: 2019-06-23 Szczegółowe informacje	762 m
Dokładna lokalizacja- działka			
Organ decyzyjny: Prezydent Miasta Warszawa - Wawer			
167	wniosek Decyzja pozytywna	Nazwa: budowa budynku mieszkalnego jednorodzinne wolnostojącego oraz szamba szczelnego Numer wniosku: WOM-OB/17950/20 Adres: ul. Wiązowska, Warszawa Działki: 98 Numer decyzji: 832/2020 Data wydania decyzji: 2020-11-11 Szczegółowe informacje	768 m
Dokładna lokalizacja- działka			
Organ decyzyjny: Prezydent Miasta Warszawa - Wawer			

Lp.	Stan prawny	Szczegóły	Odległość
168	zgłoszenie Brak sprzeciwu	Nazwa: budowa sieci gazowej o ciśnieniu roboczym nie wyższym niż 0,5 mpa Numer wniosku: UD-XIII-WOM-OB/25093/21 Adres: ul. Bonaparte Napoleona, Warszawa Działki: 1/3, 63/6 Data wydania decyzji: Brak danych Szczegółowe informacje	781 m
			Dokładna lokalizacja- działka
Organ decyzyjny: Prezydent Miasta Warszawa - Wawer			
169	wniosek Decyzja pozytywna	Nazwa: budowa instalacji gazowej dla 6 budynków mieszkalnych jednorodzinnych w zabudowie bliźniaczej Numer wniosku: UD-XIII-WOM-OB/29324/22 Adres: ul. Bonaparte Napoleona, Warszawa Działki: 63/4, 63/5, 63/7, 63/8, 63/9, 63/10 Numer decyzji: 638/PBR/2022 Data wydania decyzji: 2022-10-27 Szczegółowe informacje	785 m
			Dokładna lokalizacja- działka
Organ decyzyjny: Prezydent Miasta Warszawa - Wawer			
170	wniosek Decyzja pozytywna	Nazwa: budowa sześciu budynków mieszkalnych jednorodzinnych w zabudowie bliźniaczej oraz sześciu szamb szczelnych Numer wniosku: OB/22544/20 Adres: Warszawa Działki: 63/3, 63/4, 63/5, 63/6, 63/7, 63/8, 63/9, 63/10 Numer decyzji: 165/2021 Data wydania decyzji: 2021-03-23 Szczegółowe informacje	785 m
			Dokładna lokalizacja- działka
Organ decyzyjny: Prezydent Miasta Warszawa - Wawer			
171	wniosek Decyzja pozytywna	Nazwa: instalacja gazowa Numer wniosku: OB/13994/18 Adres: Warszawa Działki: 180 Numer decyzji: 574/2018 Data wydania decyzji: 2018-06-28 Szczegółowe informacje	786 m
			Dokładna lokalizacja- działka
Organ decyzyjny: Prezydent Miasta Warszawa - Wawer			
172	wniosek Decyzja pozytywna	Nazwa: budowa instalacji na gaz ziemny dla budynku mieszkalnego jednorodzinnego Numer wniosku: UD-XIII-WOM-OB/23986/22 Adres: ul. Złotej Jesieni 25A, Warszawa Działki: 116 Numer decyzji: 417/PBR/2022 Data wydania decyzji: 2022-07-20 Szczegółowe informacje	786 m
			Dokładna lokalizacja- działka
Organ decyzyjny: Prezydent Miasta Warszawa - Wawer			

Lp.	Stan prawny	Szczegóły	Odległość
173	wniosek Decyzja pozytywna	Nazwa: projekt budowlany zamienny budynku mieszkalnego jednorodzinnego dwulokalowego wolnostojącego Numer wniosku: WOM-OB/7098/21 Adres: ul. Wiązowska 15, Warszawa Działki: 5/1 Numer decyzji: 685/PB/2021 Data wydania decyzji: 2021-08-18 Szczegółowe informacje	786 m
			<div style="border: 1px solid black; padding: 2px; display: inline-block;">Dokładna lokalizacja- działka</div> Organ decyzyjny: Prezydent Miasta Warszawa - Wawer
174	wniosek Decyzja pozytywna	Nazwa: budowa budynku mieszkalnego jednorodzinnego wolnostojącego Numer wniosku: WOM-OB/18035/19 Adres: ul. Podkowy, Warszawa Działki: 176/1 Numer decyzji: 945/2019 Data wydania decyzji: 2019-11-13 Szczegółowe informacje	788 m
			<div style="border: 1px solid black; padding: 2px; display: inline-block;">Dokładna lokalizacja- działka</div> Organ decyzyjny: Prezydent Miasta Warszawa - Wawer
175	wniosek Decyzja pozytywna	Nazwa: budowa budynku mieszkalnego jednorodzinnego wolnostojącego i zbiornika bezodpływowego o poj. do 10 m3 Numer wniosku: UD-XIII-WOM-OB/8961/20 Adres: Warszawa Działki: 153 Numer decyzji: 701/2020 Data wydania decyzji: 2020-10-05 Szczegółowe informacje	788 m
			<div style="border: 1px solid black; padding: 2px; display: inline-block;">Dokładna lokalizacja- działka</div> Organ decyzyjny: Prezydent Miasta Warszawa - Wawer
176	wniosek Decyzja pozytywna	Nazwa: budowa budynku mieszkalnego jednorodzinnego wolnostojącego wraz z instalacją gazową oraz szambem szczelnym o poj. do 10 m3 Numer wniosku: WOM-OB/22628/19 Adres: ul. Podkowy, Warszawa Działki: 153 Numer decyzji: 31/2020 Data wydania decyzji: 2020-01-16 Szczegółowe informacje	788 m
			<div style="border: 1px solid black; padding: 2px; display: inline-block;">Dokładna lokalizacja- działka</div> Organ decyzyjny: Prezydent Miasta Warszawa - Wawer
177	wniosek Decyzja pozytywna	Nazwa: budowa budynku mieszkalnego jednorodzinnego wolnostojącego oraz szamba szczelnego o poj.9,55m3 Numer wniosku: UD-XIII-WOM-OB/2913/23 Adres: ul. Zagórzeńska, Warszawa Działki: 35/2 Numer decyzji: 153/PBR/2023 Data wydania decyzji: 2023-04-20 Szczegółowe informacje	790 m
			<div style="border: 1px solid black; padding: 2px; display: inline-block;">Dokładna lokalizacja- działka</div> Organ decyzyjny: Prezydent Miasta Warszawa - Wawer

Lp.	Stan prawny	Szczegóły	Odległość
178	wniosek Decyzja pozytywna	Nazwa: budowa budynku mieszkalnego jednorodzinnego wolnostojącego Numer wniosku: OB/25879/19 Adres: ul. Zagórzeńska, Warszawa Działki: 35/1 Numer decyzji: 186/2019 Data wydania decyzji: 2019-03-06 Szczegółowe informacje	804 m
Dokładna lokalizacja- działka			
Organ decyzyjny: Prezydent Miasta Warszawa - Wawer			
179	wniosek Decyzja pozytywna	Nazwa: budowa instalacji gazu dla budynku mieszkalnego jednorodzinnego Numer wniosku: UD-XIII-WOM-OB/8018/20 Adres: ul. Zagórzeńska, Warszawa Działki: 35/1 Numer decyzji: 298/2020 Data wydania decyzji: 2020-05-25 Szczegółowe informacje	804 m
Dokładna lokalizacja- działka			
Organ decyzyjny: Prezydent Miasta Warszawa - Wawer			
180	wniosek Decyzja pozytywna	Nazwa: budowa budynku mieszkalnego jednorodzinnego wolnostojącego oraz zbiornika na nieczystości płynne o pojemności do 10 m3 Numer wniosku: UD-XIII-WOM-OB/9353/20 Adres: Warszawa Działki: 57/25 Numer decyzji: 553/2020 Data wydania decyzji: 2020-08-12 Szczegółowe informacje	811 m
Dokładna lokalizacja- działka			
Organ decyzyjny: Prezydent Miasta Warszawa - Wawer			
181	wniosek Decyzja pozytywna	Nazwa: budowa budynku mieszkalnego jednorodzinnego Numer wniosku: WOM-OB/13461/19 Adres: Warszawa Działki: 176/3 Numer decyzji: 599/2019 Data wydania decyzji: 2019-07-25 Szczegółowe informacje	812 m
Dokładna lokalizacja- działka			
Organ decyzyjny: Prezydent Miasta Warszawa - Wawer			
182	wniosek Decyzja pozytywna	Nazwa: budowa budynku mieszkalnego jednorodzinnego wolnostojącego oraz szamba szczelnego do 10 m3 i studni do 30 m głębokości i poborze <5m3/dobę Numer wniosku: UD-XIII-WOM-OB/23716/22 Adres: Warszawa Działki: 62 Numer decyzji: 586/PBR/2022 Data wydania decyzji: 2022-09-28 Szczegółowe informacje	819 m
Dokładna lokalizacja- działka			
Organ decyzyjny: Prezydent Miasta Warszawa - Wawer			

Lp.	Stan prawny	Szczegóły	Odległość
188	wniosek Decyzja pozytywna	Nazwa: budowa budynku mieszkalnego jednorodzinnego wolnostojącego z garażem w bryle budynku oraz szamba szczelnego Numer wniosku: WOM-OB/23098/20 Adres: ul. Podkowy, Warszawa Działki: 57/26 Numer decyzji: 98/2021 Data wydania decyzji: 2021-02-24 Szczegółowe informacje	836 m
			Dokładna lokalizacja- działka
Organ decyzyjny: Prezydent Miasta Warszawa - Wawer			
189	wniosek Decyzja pozytywna	Nazwa: budowa instalacji gaz ziemny dla budynku mieszkalnego jednorodzinnego Numer wniosku: WOM-OB/1195/21 Adres: ul. Podkowy, Warszawa Działki: 63 Numer decyzji: 75/2021 Data wydania decyzji: 2021-02-15 Szczegółowe informacje	847 m
			Dokładna lokalizacja- działka
Organ decyzyjny: Prezydent Miasta Warszawa - Wawer			
190	wniosek Decyzja pozytywna	Nazwa: budowa budynku mieszkalnego jednorodzinnego wolnostojącego oraz szamba szczelnego Numer wniosku: WOM-OB/8149/20 Adres: ul. Podkowy, Warszawa Działki: 63 Numer decyzji: 595/2020 Data wydania decyzji: 2020-09-02 Szczegółowe informacje	847 m
			Dokładna lokalizacja- działka
Organ decyzyjny: Prezydent Miasta Warszawa - Wawer			
191	wniosek Decyzja pozytywna	Nazwa: budynek mieszkalny jednorodzinny wolnostojący wraz z infrastrukturą techniczną (instalacja gazowa), szambem szczelnym, studnią, utwardzeniem terenu. Numer wniosku: UD-V-WAB.6740.64.2020.TGR Adres: ul. Podkowy, Warszawa Działki: 64 Numer decyzji: Decyzja Nr 91/2020 Data wydania decyzji: 2020-10-21 Szczegółowe informacje	876 m
			Dokładna lokalizacja- działka
Organ decyzyjny: Prezydent Miasta Warszawa - Ochota			
192	wniosek Decyzja pozytywna	Nazwa: budowa budynku mieszkalnego jednorodzinnego wraz z zewnętrzną instalacją wodociągową ze studni, zewnętrzną instalacją kanalizacji sanitarnej z bezodpływowym zbiornikiem na ścieki oraz wewnętrzną instalacją zasilającą Numer wniosku: UD-XIII-WOM-OK/3292/22 Adres: ul. Wiązowska, Warszawa Działki: 21/4 Numer decyzji: 260/PBR/2022 Data wydania decyzji: 2022-05-10 Szczegółowe informacje	902 m
			Dokładna lokalizacja- działka
Organ decyzyjny: Prezydent Miasta Warszawa - Wawer			

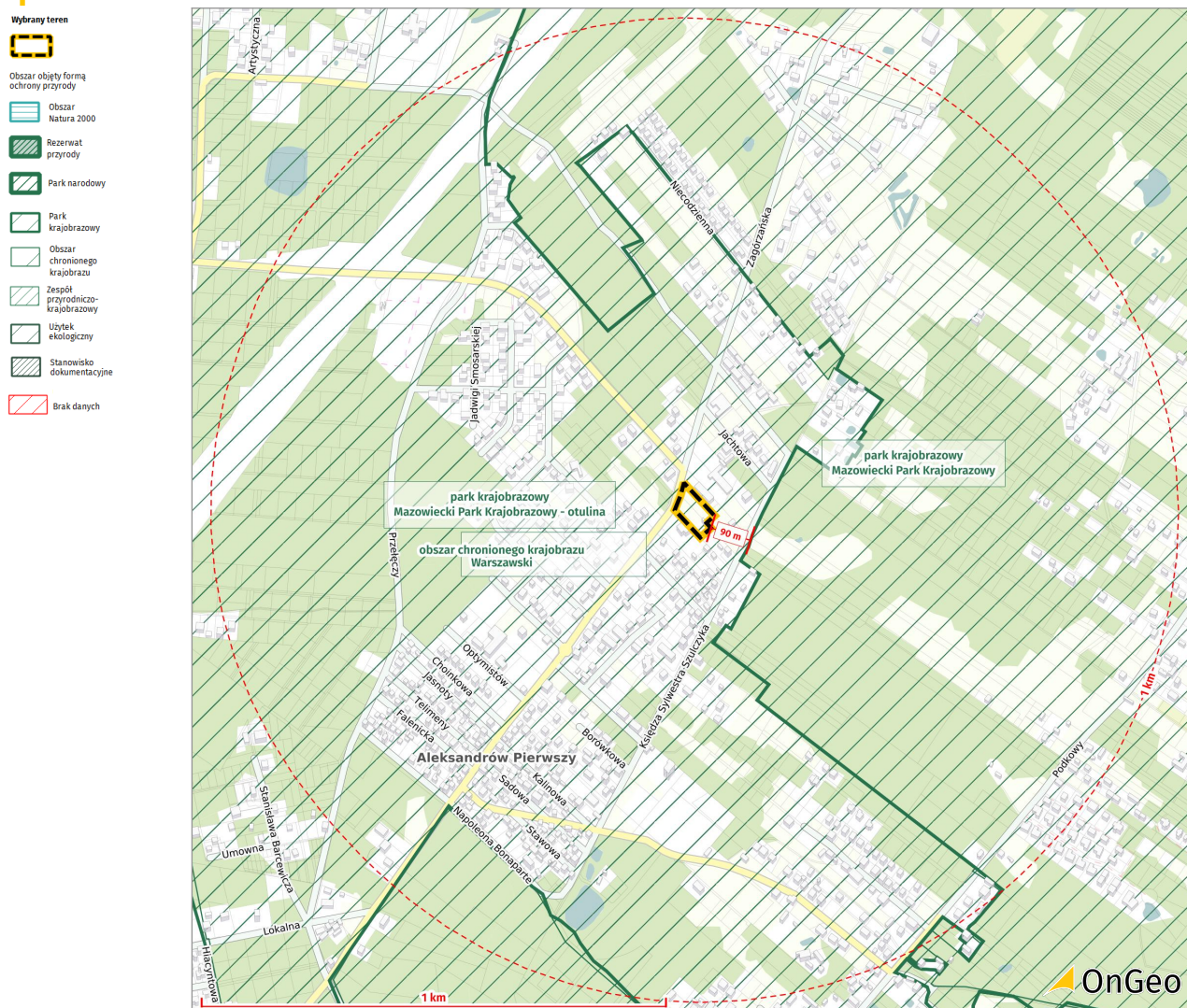
Lp.	Stan prawny	Szczegóły	Odległość
193	wniosek Decyzja pozytywna	Nazwa: budowa sieci gazowej średniego ciśnienia Numer wniosku: WOM-OB/26963/18 Adres: Warszawa Działki: 22 Numer decyzji: 1140/2018 Data wydania decyzji: 2018-12-18 Szczegółowe informacje	916 m
			Dokładna lokalizacja- działka
Organ decyzyjny: Prezydent Miasta Warszawa - Wawer			
194	wniosek Decyzja pozytywna	Nazwa: rozbiórka stodoły Numer wniosku: OB/29487/17 Adres: ul. Podkowy 95, Warszawa Działki: 42 Numer decyzji: 196/2018 Data wydania decyzji: 2018-03-13 Szczegółowe informacje	922 m
			Dokładna lokalizacja- działka
Organ decyzyjny: Prezydent Miasta Warszawa - Wawer			
195	wniosek Decyzja pozytywna	Nazwa: budowa instalacji gazowej dla budynku mieszkalnego jednorodzinnego Numer wniosku: UD-XIII-WOM-OB/13575/20 Adres: ul. Podkowy 107, Warszawa Działki: 91 Numer decyzji: 604/2020 Data wydania decyzji: 2020-09-07 Szczegółowe informacje	923 m
			Dokładna lokalizacja- działka
Organ decyzyjny: Prezydent Miasta Warszawa - Wawer			
196	wniosek Decyzja pozytywna	Nazwa: budowa budynku mieszkalnego jednorodzinnego wolnostojącego (dwulokalowego) wraz z instalacjami i urządzeniami technicznymi Numer wniosku: WOM-OB/8463/21 Adres: Warszawa Działki: 158 Numer decyzji: 927/PB/2021 Data wydania decyzji: 2021-10-29 Szczegółowe informacje	929 m
			Dokładna lokalizacja- działka
Organ decyzyjny: Prezydent Miasta Warszawa - Wawer			
197	wniosek Decyzja pozytywna	Nazwa: budowa instalacji gazu n/c dla budynku mieszkalnego jednorodzinnego Numer wniosku: UD-XIII-WOM-OB/15479/20 Adres: ul. Podkowy 109, Warszawa Działki: 89 Numer decyzji: 660/2020 Data wydania decyzji: 2020-09-21 Szczegółowe informacje	938 m
			Dokładna lokalizacja- działka
Organ decyzyjny: Prezydent Miasta Warszawa - Wawer			

Lp.	Stan prawny	Szczegóły	Odległość
198	wniosek Decyzja pozytywna	Nazwa: budowa instalacji gazowej dla budynku mieszkalnego jednorodzinnego Numer wniosku: OB/25758/19 Adres: ul. Podkowy 116, Warszawa Działki: 88 Numer decyzji: 1027/2019 Data wydania decyzji: 2019-12-05 Szczegółowe informacje	940 m
		Dokładna lokalizacja- działka	
Organ decyzyjny: Prezydent Miasta Warszawa - Wawer			
199	wniosek Decyzja pozytywna	Nazwa: budowa zewnętrznej instalacji gazu płynnego oraz instalacji zbiornikowej na gaz płynny z pojedynczym naziemnym zbiornikiem o poj. 2,7 m3 dla budynku mieszkalnego Numer wniosku: UD-XIII-WOM-OB/8367/22 Adres: ul. Podkowy, Warszawa Działki: 19 Numer decyzji: 156/PBR/2022 Data wydania decyzji: 2022-03-22 Szczegółowe informacje	945 m
		Dokładna lokalizacja- działka	
Organ decyzyjny: Prezydent Miasta Warszawa - Wawer			
200	wniosek Decyzja pozytywna	Nazwa: budowa budynku mieszkalnego jednorodzinnego oraz szamba szczelnego do 10 m3 Numer wniosku: UD-XIII-WOM-OB/11865/22 Adres: Warszawa Działki: 57/31 Numer decyzji: 337/PBR/2022 Data wydania decyzji: 2022-06-12 Szczegółowe informacje	955 m
		Dokładna lokalizacja- działka	
Organ decyzyjny: Prezydent Miasta Warszawa - Wawer			
201	wniosek Decyzja pozytywna	Nazwa: nadbudowa i przebudowa budynku mieszkalnego jednorodzinnego w zabudowie bliźniaczej oraz zbiornika na nieczystości ciekłe o poj. 9.9 m3 Numer wniosku: WOM-OB/22073/20 Adres: ul. Zagórzeńska, Warszawa Działki: 16/6, 15/3 Numer decyzji: 177/2021 Data wydania decyzji: 2021-03-29 Szczegółowe informacje	957 m
		Dokładna lokalizacja- działka	
Organ decyzyjny: Prezydent Miasta Warszawa - Wawer			
202	wniosek Decyzja pozytywna	Nazwa: budowa instalacji gazowej Numer wniosku: WOM-OB/12593/18 Adres: Warszawa Działki: 75/2 Numer decyzji: 481/2018 Data wydania decyzji: 2018-06-10 Szczegółowe informacje	964 m
		Dokładna lokalizacja- działka	
Organ decyzyjny: Prezydent Miasta Warszawa - Wawer			

Lp.	Stan prawny	Szczegóły	Odległość
203	wniosek Decyzja pozytywna	Nazwa: instalacja gazowa dla budynku mieszkalnego jednorodzinnego Numer wniosku: WOM-OB/18190/20 Adres: ul. Zagórzeńska 706, Warszawa Działki: 15/3, 15/2, 15/1 Numer decyzji: 744/2020 Data wydania decyzji: 2020-10-19 Szczegółowe informacje	966 m
			Dokładna lokalizacja- działka
Organ decyzyjny: Prezydent Miasta Warszawa - Wawer			
204	wniosek Decyzja pozytywna	Nazwa: budowa budynku mieszkalnego jednorodzinnego dwulokalowego oraz 2 szamb szczelnych Numer wniosku: UD-XIII-WOM-OB/13101/19 Adres: ul. Podkowy, Warszawa Działki: 156 Numer decyzji: 1076/2019 Data wydania decyzji: 2019-12-17 Szczegółowe informacje	ok. 972 m
			Przybliżona lokalizacja - adres
Organ decyzyjny: Prezydent Miasta Warszawa - Wawer			
205	wniosek Decyzja pozytywna	Nazwa: rozbiórka elektroenergetycznej sieci sn oraz słupowej stacji transformatorowej Numer wniosku: WOM-OB/1524/20 Adres: Warszawa Działki: 97/8 Numer decyzji: 101/2020 Data wydania decyzji: 2020-02-10 Szczegółowe informacje	977 m
			Dokładna lokalizacja- działka
Organ decyzyjny: Prezydent Miasta Warszawa - Wawer			
206	wniosek Decyzja pozytywna	Nazwa: budowa budynku mieszkalnego jednorodzinnego, wolnostojącego oraz przydomowej oczyszczalni ścieków Numer wniosku: WOM-OB/13702/21 Adres: ul. Zagórzeńska, Warszawa Działki: 16/11 Numer decyzji: 836/PB/2021 Data wydania decyzji: 2021-09-30 Szczegółowe informacje	987 m
			Dokładna lokalizacja- działka
Organ decyzyjny: Prezydent Miasta Warszawa - Wawer			
207	wniosek Decyzja pozytywna	Nazwa: budynek mieszkalny - projekt zamienny Numer wniosku: OB/28537/17 Adres: ul. Podkowy, Warszawa Działki: 36/5 Numer decyzji: 212/2018 Data wydania decyzji: 2018-03-14 Szczegółowe informacje	990 m
			Dokładna lokalizacja- działka
Organ decyzyjny: Prezydent Miasta Warszawa - Wawer			

Stan na: 30.08.2023

Obszary objęte formami ochrony przyrody



Formy ochrony przyrody (m.in. parki, pomniki przyrody, NATURA)

Wiarygodność danych: 99/99

Analiza obejmuje powierzchniowe formy ochrony przyrody: parki narodowe, krajobrazowe, obszary Natura 2000, rezerваты przyrody, zespoły przyrodniczo-krajobrazowe, użytki ekologiczne i stanowiska dokumentacyjne. Szczegółowe informacje o analizie znajdziesz w artykule: blog.ongeo.pl/obszary-ochrony-przyrody-na-dzialce.

Forma ochrony	Nazwa	Odległość	Stan na
park krajobrazowy	Mazowiecki Park Krajobrazowy - otulina	w granicach zobacz więcej	2023
obszar chronionego krajobrazu	Warszawski	w granicach zobacz więcej	
park krajobrazowy	Mazowiecki Park Krajobrazowy	90 m zobacz więcej	

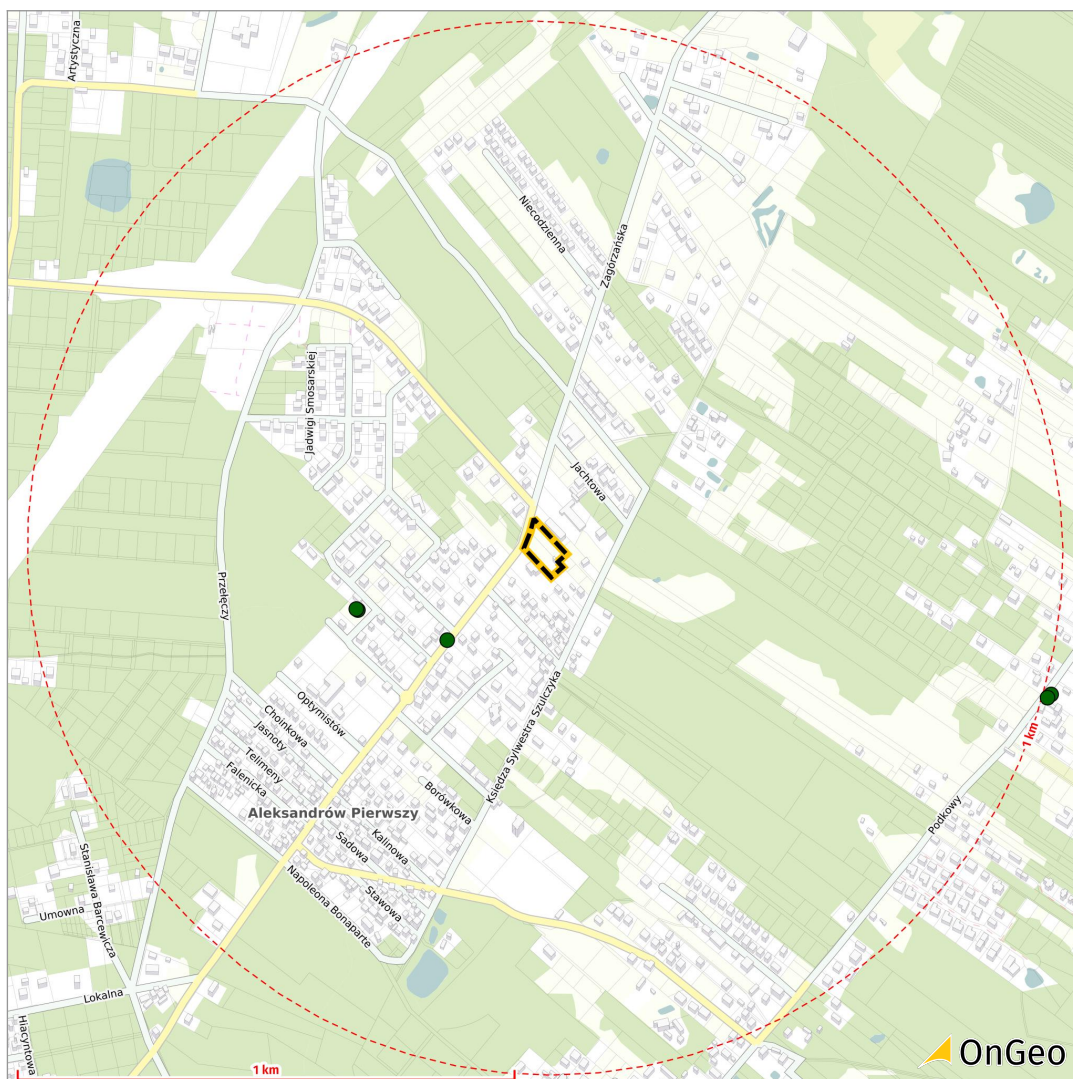
Pomniki przyrody

Wybrany teren



Pomniki przyrody:

-  drzewo
-  krzew
-  głaz
-  skałka
-  jar
-  wodospad
-  źródło
-  inne
-  wywierzyisko
-  jaskinia
-  grupa drzew
-  brak danych



Pomniki przyrody

Wiarygodność danych: 99/99

Analiza obejmuje miejsca występowania pomników przyrody. Szczegółowe informacje o analizie znajdziesz w artykule: blog.ongeo.pl/pomnik-przyrody.

Identyfikator	Pomniki przyrody	Odległość	Stan na
PL.ZIPOP.1393.PP.1465011.3404	drzewo - Dąb Kulika	239 m	zobacz więcej 2023
PL.ZIPOP.1393.PP.1465011.3139	drzewo	357 m	zobacz więcej
PL.ZIPOP.1393.PP.1465011.3139	drzewo	359 m	zobacz więcej

Strefy ochronne

Wybrany teren



Cmentarze

Strefa 50 m wokół cmentarzy

Tereny zamknięte

Elektrownia wiatrowa

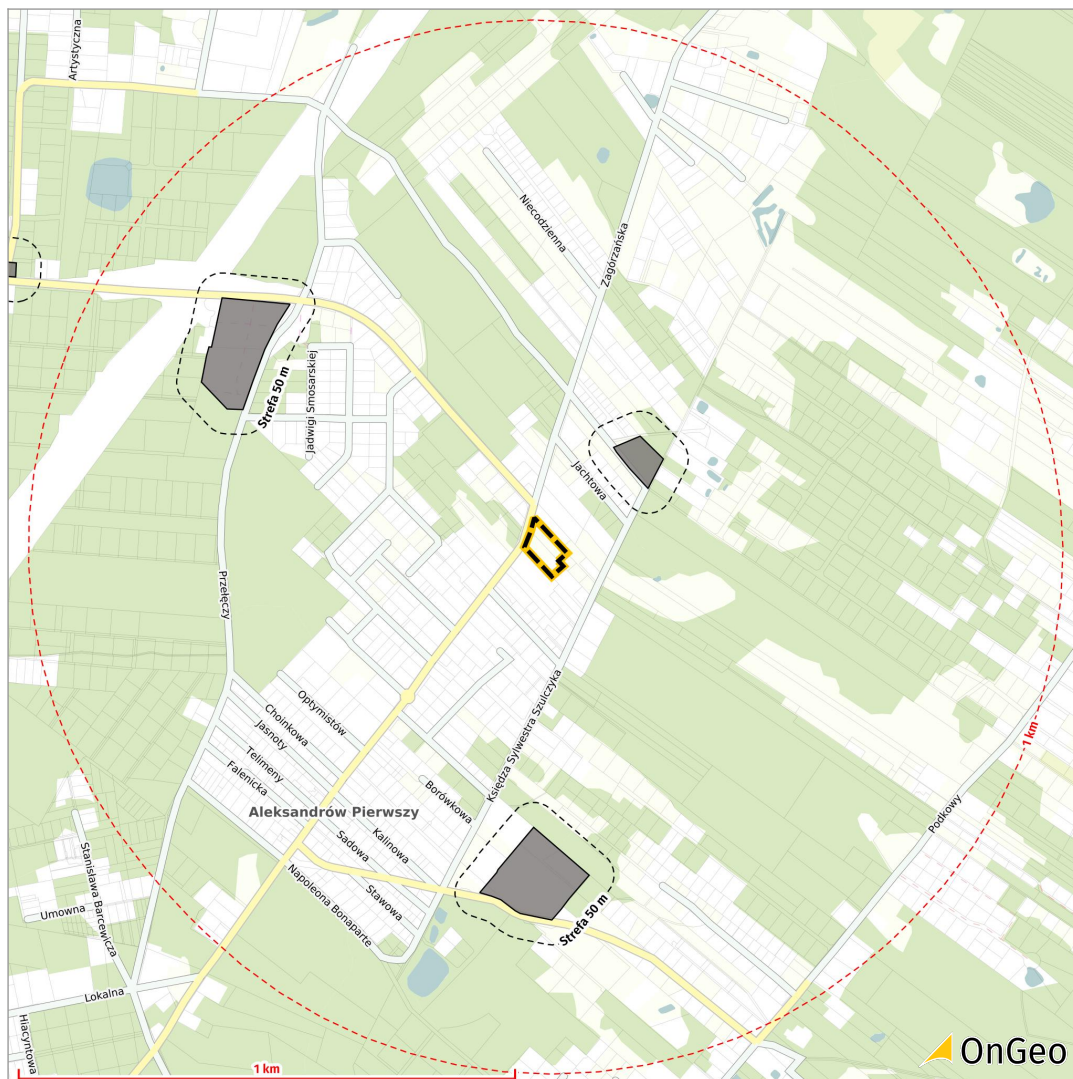
Strefa wokół e. wiatrowej

Strefy ochrony uzdrowiskowej

A

B

C



Strefy ochronne wokół cmentarzy

Wiarygodność danych: 80/80

Analiza przedstawia, tereny położone w obrębie cmentarza lub w jego strefie buforowej (wynoszącej 50m), a także czy istnieją cmentarze w odległości do 300 m od wskazanego terenu. Szczegółowe informacje o analizie znajdziesz w artykule: blog.ongeo.pl/strefa-ochronna-cmentarza-budowa-domu.

Rodzaj terenu	Odległość	Stan na
Strefa 50 m	158 m	25.11.2020
Cmentarze	208 m	
Strefa 50 m	455 m	
Cmentarze	505 m	
Strefa 50 m	576 m	
Cmentarze	626 m	

Tereny zamknięte

Wiarygodność danych: -/-

Analiza przedstawia, czy wskazany teren znajduje się w granicach lub w odległości 300 m od terenów zamkniętych. Szczegółowe informacje o analizie znajdziesz w artykule: blog.ongeo.pl/tereny-zamkniete-jaki-to-obszar.

Rodzaj terenu	Odległość	Stan na
---------------	-----------	---------

Brak terenów zamkniętych na wskazanym obszarze**Strefy wyłączone wokół turbin wiatrowych**

Wiarygodność danych: -/-

Analiza przedstawia obszary podlegające wyłączeniu z inwestycji ze względu na występowanie turbin wiatrowych. Szczegółowe informacje o analizie znajdziesz w artykule: blog.ongeo.pl/strefy-wylaczone-wokol-turbin-wiatrowych.

Rodzaj terenu	Odległość	Stan na
---------------	-----------	---------

Brak stref wyłączonych wokół turbin wiatrowych**Strefy ochrony uzdrowiskowej**

Wiarygodność danych: -/-

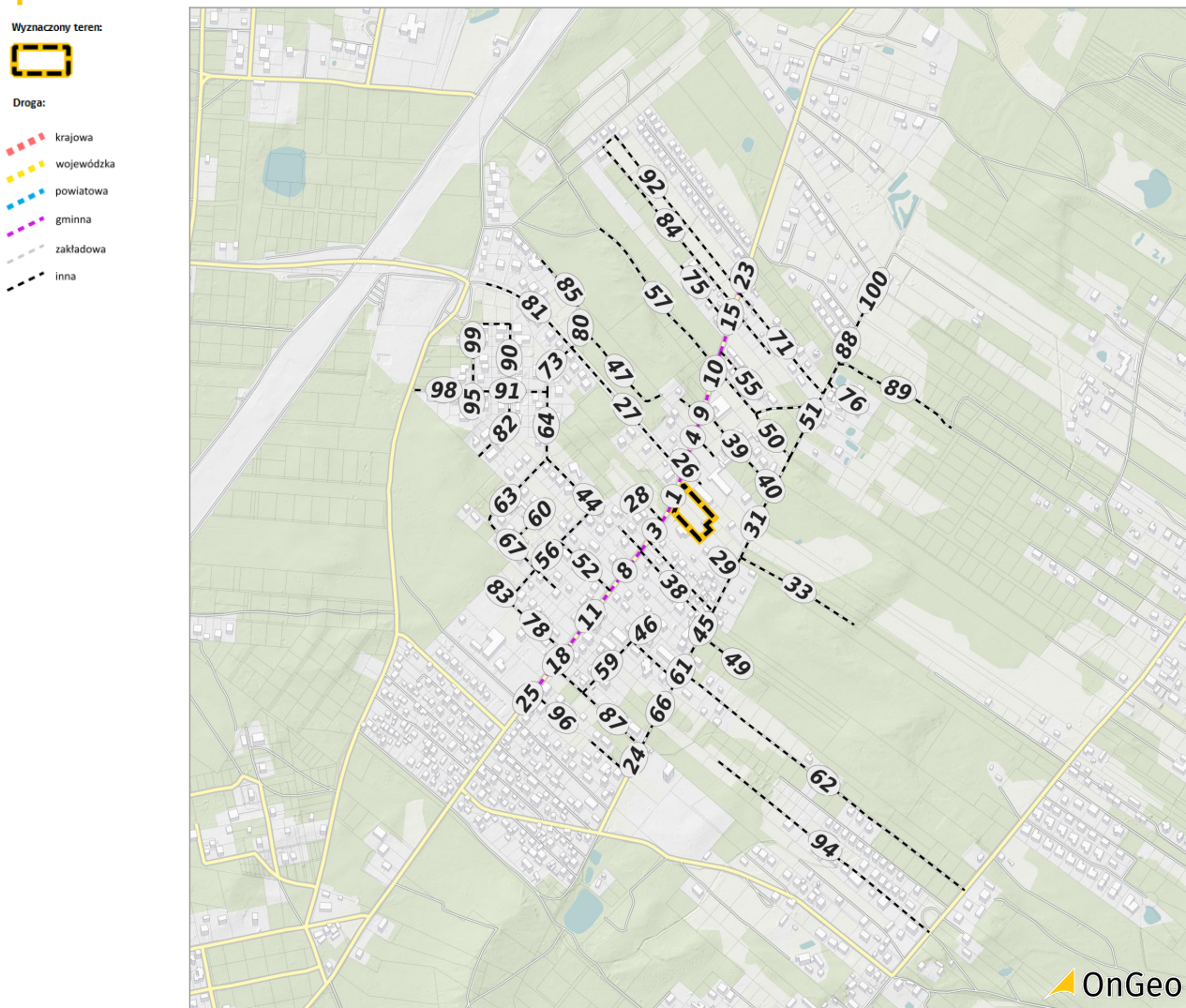
Analiza przedstawia strefy ochrony uzdrowiskowej, są to części obszaru uzdrowiska lub obszaru ochronnego. Szczegółowe informacje o strefach ochrony uzdrowisk znajdziesz w artykule: blog.ongeo.pl/strefy-ochrony-uzdrowiskowej.

Nazwa uzdrowiska	Typ strefy	Odległość	Więcej	Stan na
------------------	------------	-----------	--------	---------

Brak informacji o uzdrowisku

Infrastruktura

Dostęp do drogi publicznej



Dostęp do drogi publicznej

Wiarygodność danych: 80/80

Wynik analizy obejmuje dostęp wybranego terenu do drogi publicznej. Przedstawiony jest wykaz do dwudziestu najbliższych zlokalizowanych dróg, wraz z informacjami o numerze drogi, kategorii zarządzania, klasie, nawierzchni oraz odległości od analizowanego terenu. Szczegółowe informacje o analizie znajdziesz w artykule: blog.ongeo.pl/sprawdz-dostep-dzialki-do-drogi-publicznej-na-mapie-ongeo.

Nr	Nr drogi	Kategoria zarządzania	Klasa drogi	Nawierzchnia	Odległość	Stan na
1	670507W	gminna	lokalna	masa bitumiczna	9 m	25.11.2020
2	670507W	gminna	lokalna	masa bitumiczna	32 m	
3	670507W	gminna	lokalna	masa bitumiczna	32 m	
4	670507W	gminna	lokalna	masa bitumiczna	42 m	
5	670507W	gminna	lokalna	masa bitumiczna	82 m	
6	670507W	gminna	lokalna	masa bitumiczna	104 m	
7	670507W	gminna	lokalna	masa bitumiczna	107 m	
8	670507W	gminna	lokalna	masa bitumiczna	110 m	

Nr	Nr drogi	Kategoria zarządzania	Klasa drogi	Nawierzchnia	Odległość	Stan na
9	670507W	gminna	lokalna	masa bitumiczna	153 m	
10	670507W	gminna	lokalna	masa bitumiczna	165 m	
11	670507W	gminna	lokalna	masa bitumiczna	215 m	
12	670507W	gminna	lokalna	masa bitumiczna	261 m	
13	670507W	gminna	lokalna	masa bitumiczna	296 m	
14	670507W	gminna	lokalna	masa bitumiczna	353 m	
15	670507W	gminna	lokalna	masa bitumiczna	356 m	
16	670507W	gminna	lokalna	masa bitumiczna	370 m	
17	670507W	gminna	lokalna	masa bitumiczna	377 m	
18	670507W	gminna	lokalna	masa bitumiczna	383 m	
19	670507W	gminna	lokalna	masa bitumiczna	392 m	
20	670507W	gminna	lokalna	masa bitumiczna	400 m	
21	670507W	gminna	lokalna	masa bitumiczna	414 m	
22	670507W	gminna	lokalna	masa bitumiczna	429 m	
23	670507W	gminna	lokalna	masa bitumiczna	432 m	
24	670506W	gminna	lokalna	kostka prefabrykowana	461 m	
25	670507W	gminna	lokalna	masa bitumiczna	485 m	
26		inna	inna	kostka prefabrykowana	28 m	
27		inna	inna	masa bitumiczna	32 m	
28		inna	inna	grunt naturalny	32 m	
29		inna	inna	grunt naturalny	42 m	
30		inna	inna	grunt naturalny	82 m	
31		inna	inna	masa bitumiczna	85 m	
32		inna	inna	masa bitumiczna	88 m	
33		inna	inna	grunt naturalny	88 m	
34		inna	inna	masa bitumiczna	89 m	
35		inna	inna	masa bitumiczna	100 m	
36		inna	inna	żwir	107 m	
37		inna	inna	grunt naturalny	109 m	
38		inna	inna	grunt naturalny	110 m	
39		inna	inna	grunt naturalny	135 m	
40		inna	inna	masa bitumiczna	136 m	
41		inna	inna	masa bitumiczna	137 m	
42		inna	inna	grunt naturalny	153 m	
43		inna	inna	masa bitumiczna	157 m	
44		inna	inna	masa bitumiczna	173 m	
45		inna	inna	masa bitumiczna	179 m	
46		inna	inna	tłuczeń	191 m	
47		inna	inna	grunt naturalny	195 m	
48		inna	inna	masa bitumiczna	206 m	
49		inna	inna	grunt naturalny	206 m	

Nr	Nr drogi	Kategoria zarządzania	Klasa drogi	Nawierzchnia	Odległość	Stan na
50		inna	inna	grunt naturalny	208 m	
51		inna	inna	masa bitumiczna	209 m	
52		inna	inna	masa bitumiczna	215 m	
53		inna	inna	grunt naturalny	218 m	
54		inna	inna	grunt naturalny	218 m	
55		inna	inna	kostka prefabrykowana	251 m	
56		inna	inna	masa bitumiczna	253 m	
57		inna	inna	grunt naturalny	261 m	
58		inna	inna	grunt naturalny	261 m	
59		inna	inna	tłuczeń	261 m	
60		inna	inna	grunt naturalny	273 m	
61		inna	inna	masa bitumiczna	286 m	
62		inna	inna	grunt naturalny	286 m	
63		inna	inna	grunt naturalny	295 m	
64		inna	inna	masa bitumiczna	295 m	
65		inna	inna	grunt naturalny	302 m	
66		inna	inna	masa bitumiczna	308 m	
67		inna	inna	grunt naturalny	322 m	
68		inna	inna	tłuczeń	322 m	
69		inna	inna	masa bitumiczna	331 m	
70		inna	inna	grunt naturalny	337 m	
71		inna	inna	grunt naturalny	352 m	
72		inna	inna	masa bitumiczna	352 m	
73		inna	inna	masa bitumiczna	353 m	
74		inna	inna	masa bitumiczna	353 m	
75		inna	inna	grunt naturalny	356 m	
76		inna	inna	stabilizacja żwirem lub żuzłem	376 m	
77		inna	inna	tłuczeń	377 m	
78		inna	inna	tłuczeń	377 m	
79		inna	inna	masa bitumiczna	377 m	
80		inna	inna	grunt naturalny	379 m	
81		inna	inna	masa bitumiczna	379 m	
82		inna	inna	masa bitumiczna	397 m	
83		inna	inna	grunt naturalny	397 m	
84		inna	inna	grunt naturalny	400 m	
85		inna	inna	grunt naturalny	402 m	
86		inna	inna	masa bitumiczna	411 m	
87		inna	inna	masa bitumiczna	413 m	
88		inna	inna	masa bitumiczna	419 m	
89		inna	inna	grunt naturalny	419 m	
90		inna	inna	masa bitumiczna	423 m	

Nr	Nr drogi	Kategoria zarządzania	Klasa drogi	Nawierzchnia	Odległość	Stan na
91		inna	inna	masa bitumiczna	423 m	
92		inna	inna	grunt naturalny	432 m	
93		inna	inna	kostka prefabrykowana	439 m	
94		inna	inna	grunt naturalny	477 m	
95		inna	inna	masa bitumiczna	478 m	
96		inna	inna	grunt naturalny	483 m	
97		inna	inna	grunt naturalny	491 m	
98		inna	inna	masa bitumiczna	494 m	
99		inna	inna	masa bitumiczna	494 m	
100		inna	inna	masa bitumiczna	503 m	

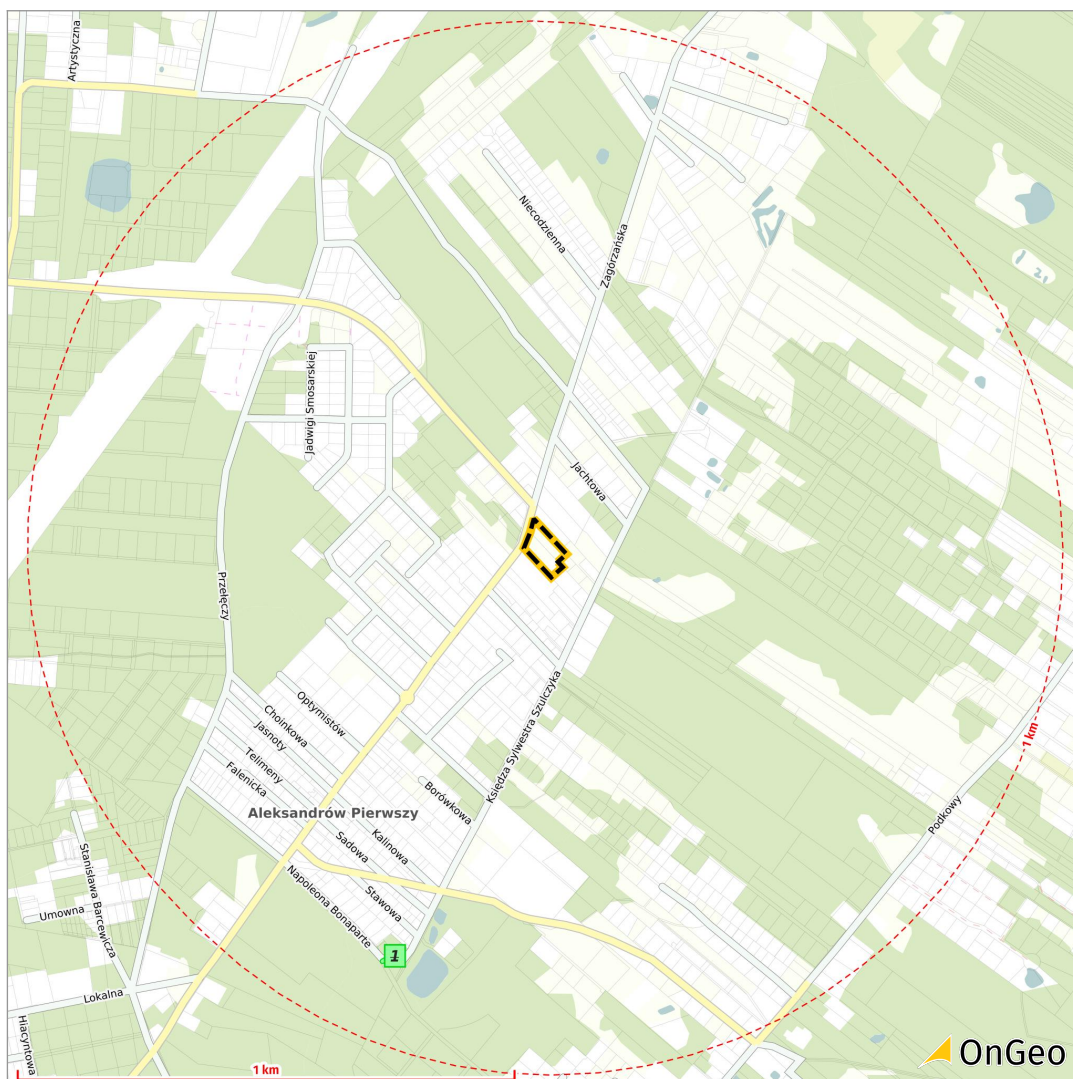
Dostęp do drogi planowanej lub w budowie

Wyznaczony teren:



droga projektowana

droga w budowie



Dostęp do drogi planowanej lub w budowie

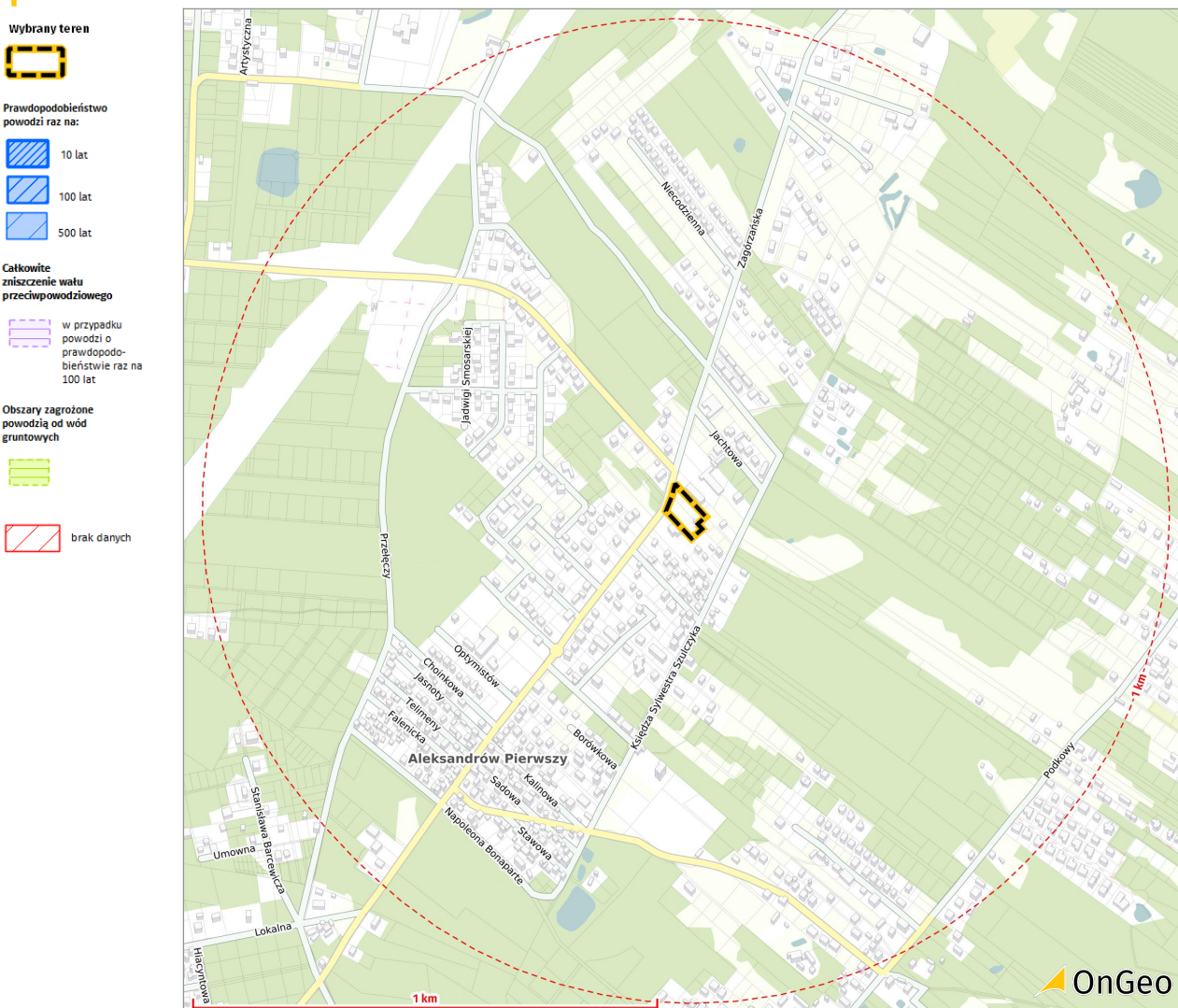
Wiarygodność danych: 75/75

Wynik analizy obejmuje drogi planowane lub w budowie w odległości 1 km od wskazanego terenu. Dodatkowo przedstawione są informacje o rodzaju drogi, opis inwestycji oraz odległość od analizowanego terenu. Szczegółowe informacje o analizie znajdziesz w artykule: blog.ongeo.pl/mapa-planowanych-drog.

Nr	Rodzaj drogi	Opis	Odległość	Stan na
1	droga serwisowa		808 m	18.07.2023

Zagrożenia i uciążliwości

Zagrożenie powodziowe



Zagrożenie powodziowe

Wiarygodność danych: -/-

Analiza obejmuje obszary wyznaczone na mapach zagrożenia powodziowego: obszary zagrożone powodzią raz na 10,100 i 500 lat a także obszary zagrożone w sytuacji przerwania wału przeciwpowodziowego. Szczegółowe informacje o analizie znajdziesz w artykule: blog.ongeo.pl/zagrozenie-powodziowe.

Rodzaj strefy












Odległość

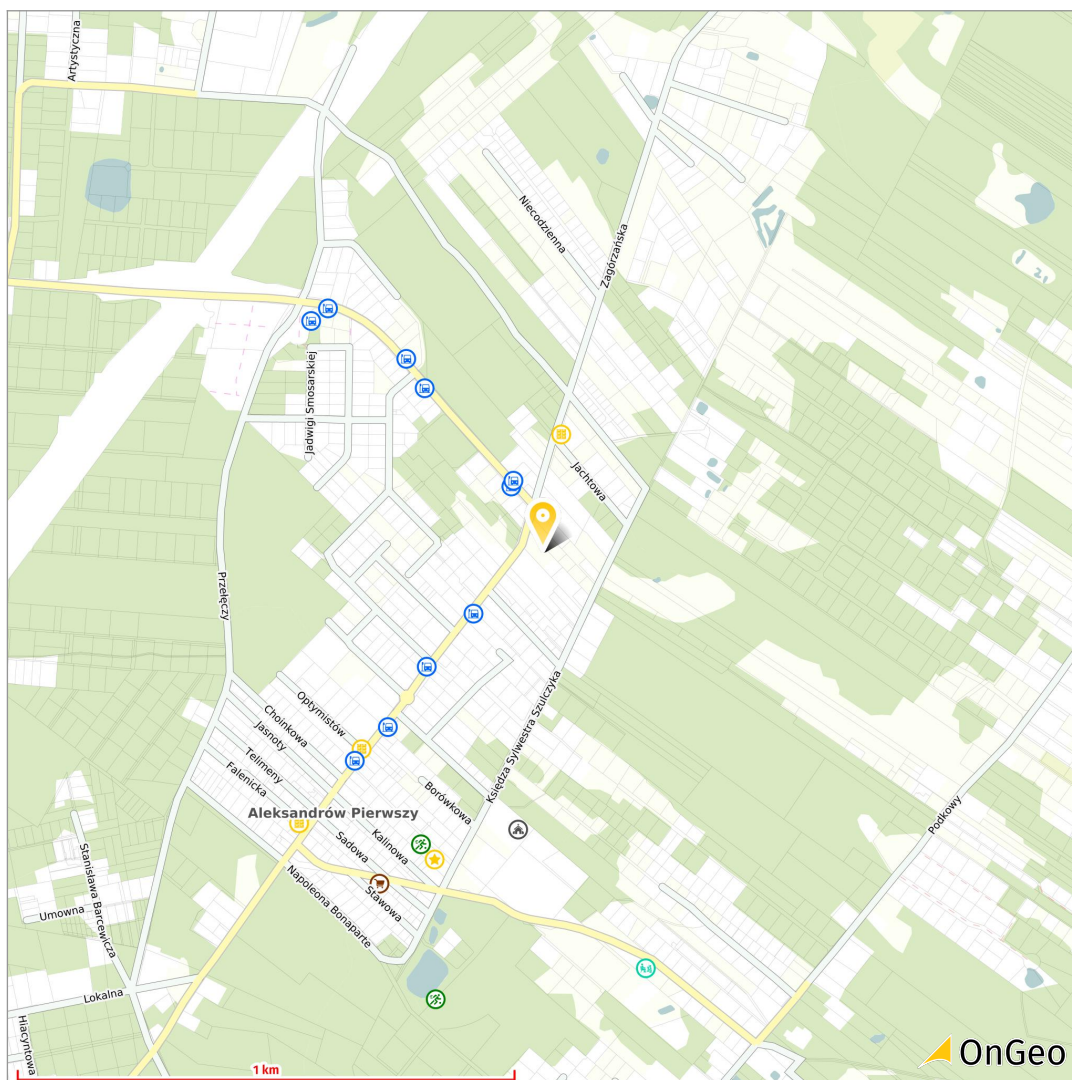
Stan na

Brak obszarów zagrożonych powodzią w promieniu 1000 m

Otoczenie i obiekty użyteczności publicznej

Dostępność usług (POI)

-  Szkoła
-  Przedszkole
-  Opieka medyczna
-  Sklep
-  Rozrywka
-  Sport i rekreacja
-  Basen
-  Kościół
-  Bank / Bankomat
-  Przystanek
-  Paczkomat



Wiarygodność danych: 80/80

Obiekty użyteczności publicznej w promieniu 1 km

Wynik analizy przedstawia liczbę obiektów użyteczności publicznej w odległości 1 kilometra od wskazanego terenu z podziałem na rodzaj miejsca. Dodatkowo przedstawiony jest wykaz maksymalnie 10 najbliższych obiektów z danego rodzaju, wraz z jego nazwą oraz odległością. Szczegółowe informacje o analizie znajdziesz w artykule: blog.ongeo.pl/obiekty-uzytecznosci-publicznej.

Stan na 19.07.2023



Przedszkole

Dostępny 1 obiekt w odległości do 1000 m.

808 m Przedszkole Niepubliczne Kocie Łąпки



Sklep/Supermarket

Dostępny 1 obiekt w odległości do 1000 m.

705 m

**Paczkomat**

Dostępne 3 obiekty w odległości do 1000 m.

179 m	Paczkomat
515 m	Paczkomat
708 m	Paczkomat

**Sport i rekreacja**

Dostępne 2 obiekty w odległości do 1000 m.

597 m
878 m

**Rozrywka**

Dostępny 1 obiekt w odległości do 1000 m.

614 m	Klub Kultury Aleksandrów
-------	--------------------------

**Kościół**

Dostępny 1 obiekt w odległości do 1000 m.

511 m	Kościół pw. Wieczerzy Pańskiej
-------	--------------------------------

**Przystanek**

Dostępnych 18 obiektów w odległości do 1000 m. Najbliższe obiekty przedstawiono poniżej.

80 m	Jachtowa 01
88 m	Jachtowa 02
164 m	Zagórzańska 02
306 m	Zagórzańska 01
343 m	Drohobycka 01
412 m	Drohobycka 02
445 m	Samorządowa 02
540 m	Samorządowa 01
593 m	Izbicka-Cmentarz 02
599 m	Izbicka-Cmentarz 03

Wyjaśnienie pojęć użytych w raporcie

współczynnik kształtu *	sparametryzowany stosunek powierzchni terenu do jego obwodu, maksymalnie wynosi 10; im wyższa wartość współczynnika tym działka ma bardziej proporcjonalny kształt co korzystnie wpływa na możliwość jej wykorzystania
wiarygodność danych	procentowy wskaźnik zgodności danych pod względem merytorycznym/przestrzennym
% działki	procent powierzchni działki ewidencyjnej jaki pokrywa się z wskazanym terenem
% terenu	procent powierzchni wskazanego terenu, który zajmowany jest przez daną działkę ewidencyjną
pomnik przyrody	pojedyncze twory (lub ich skupiska) przyrody ożywionej i nieożywionej; na terenach niezabudowanych podlegają ochronie do czasu całkowitego rozpadu (wyjątkiem są sytuacje zagrożenia dla ludzi i mienia); ustanawiany na drodze uchwały rady gminy; nadzór oraz wszelkie ustalenia dot. czynnej ochrony leżą w kompetencji gminy w granicach której znajduje się chroniony obiekt.
park krajobrazowy	Ustawa o ochronie przyrody w stosunku do parków krajobrazowych zawiera jedynie wykaz propozycji zakazów jakie mogą być fakultatywnie wprowadzone na terenie tej formy ochrony przyrody przez sejmik danego województwa w uzgodnieniu z władzami lokalnymi oraz właściwym regionalnym dyrektorem ochrony środowiska. Skala ochrony może być więc zróżnicowana w poszczególnych parkach i zależy od władz lokalnych.
obszar chronionego krajobrazu	Ustawa o ochronie przyrody w stosunku do obszarów chronionego krajobrazu zawiera jedynie wykaz propozycji zakazów jakie mogą być fakultatywnie wprowadzone na terenie tej formy ochrony przyrody przez sejmik danego województwa w uzgodnieniu z władzami lokalnymi oraz właściwym regionalnym dyrektorem ochrony środowiska. Skala ochrony może być więc zróżnicowana w poszczególnych obszarach i zależy od władz lokalnych.

Źródło danych: opracowanie własne na podstawie danych pozyskanych z: Główny Urząd Geodezji i Kartografii, Urzędy Miast i Gmin, Główny Urząd Statystyczny, Open Street Map, Główny Inspektorat Ochrony Środowiska, Generalna Dyrekcja Ochrony Środowiska, Generalna Dyrekcja Dróg Krajowych i Autostrad, Agencja Restrukturyzacji i Modernizacji Rolnictwa, Państwowy Instytut Geologiczny, Główny Urząd Nadzoru Budowlanego, Narodowy Instytut Dziedzictwa, Urząd Komunikacji Elektronicznej, dane.gov.pl

DZIĘKUJEMY ZA SKORZYSTANIE Z RAPORTÓW O TERENIE ONGEO!